

DEPARTAMENTO DE CATASTRO H. AYUNTAMIENTO DE NOGALES SONORA VALORES CATASTRALES 2023	
PROYECTO: VALORES CATASTRALES 2023	TESORERA MUNICIPAL: MTRA. JULIA PATRICIA HUERTA RIVERA
PRESIDENTE MUNICIPAL: ING. JUAN FRANCISCO GIM NOGALES	JEFE DE CATASTRO Y SECCION FISCAL: ING. EDUARDO ALCANTARA CASTELO
SECCION DE ACTUALIZACION CATASTRAL: ARO. LUCINA LIZETTE MUÑOZ ASTORGA	ACTUALIZACION CATASTRAL - DIBUJO Y ELABORACION: ARO. LUCINA LIZETTE MUÑOZ ASTORGA
LUGAR: NOGALES, SONORA MEXICO.	ACOTACION: S/A
FECHA: 27 ABRIL 2023	ESCALA: S/E




NOGALES

2024

H. AYUNTAMIENTO ACTA CABILDO No. _____ FECHA: _____		H. CONGRESO DEL ESTADO DECRETO No. _____ FECHA: _____		TABLA DE VALORES UNITARIOS DE SUELO MUNICIPIO: NOGALES, SONORA POBLACION: NOGALES, REGION CATASTRAL : 01 ESTADO DE SONORA	
LIC. JORGE JAUREGUI LEWIS SECRETARIO	ING. JUAN FRANCISCO GIM NOGALES PRESIDENTE	MTRA. EDNA ELINORA SOTO GRACIA SINDICO	DIP. SECRETARIO	DIP. PRESIDENTE	DIP. SECRETARIO

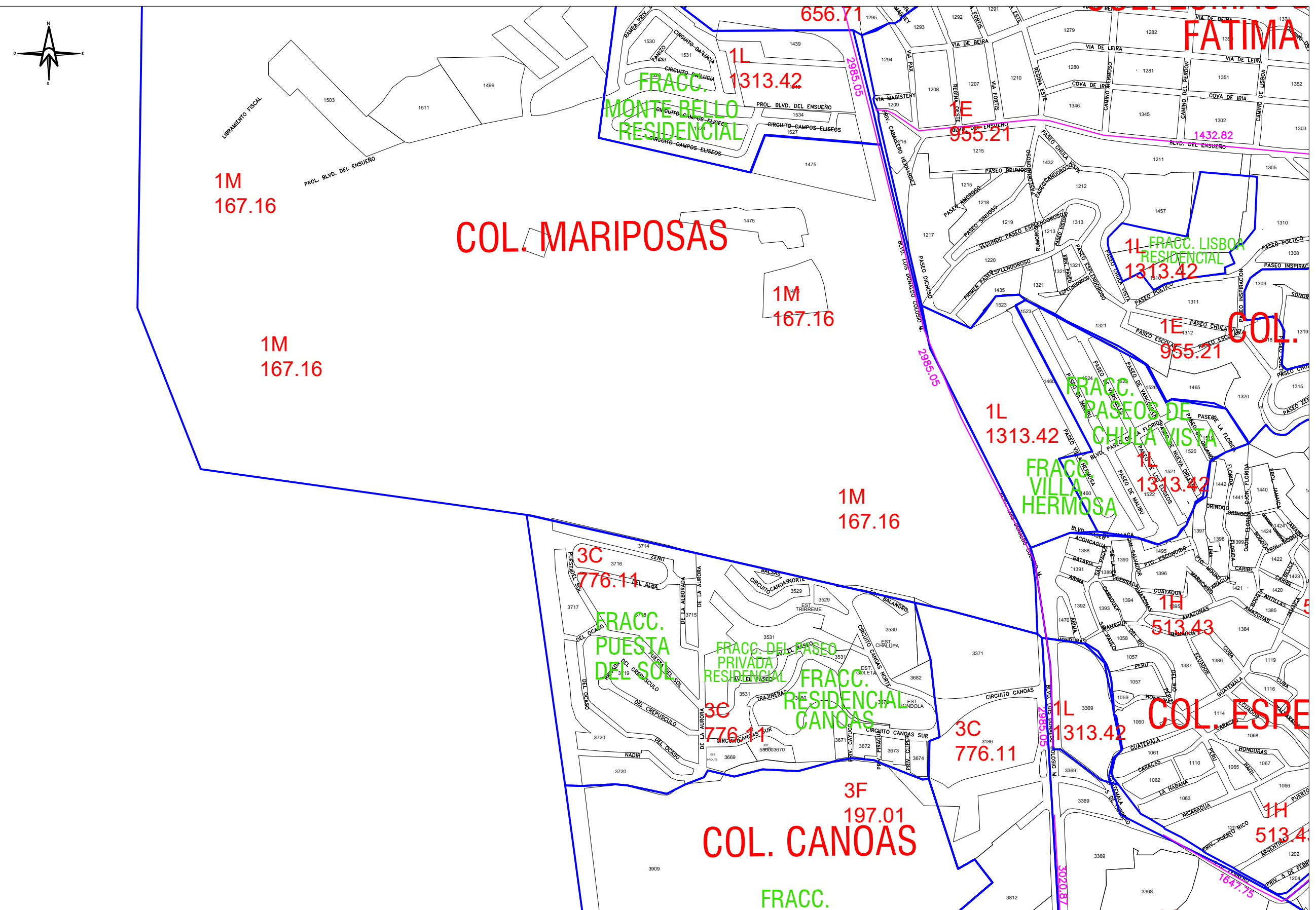
VALORES CATASTRALES ZONAS Y CALLES	
CLAVE DE ZONA	VALOR 2023
1D	\$ 1,552.22
1E	\$ 955.21
1F	\$ 716.41
1G	\$ 656.71
1H	\$ 513.43
1L	\$ 1,313.42
1M	\$ 167.16

DEPARTAMENTO DE CATASTRO H. AYUNTAMIENTO DE NOGALES SONORA	
VALORES CATASTRALES 2023	
PROYECTO:	RESERVA MUNICIPAL
PRESENTE MUNICIPAL:	MTRA. JULIA PATRICIA HUERTA RIVERA
ING. JUAN FRANCISCO GIM NOGALES	JEFE DE CATASTRO Y EVALUACION FISCAL
SECCION DE ACTUALIZACION CATASTRAL:	ING. EDUARDO ALCANTARA CASTELO
ARQ. LUCIANA LIZETTE MUÑOZ ASTORGA	ACTUALIZACION CATASTRAL - DIBUJO Y ELABORACION
ARQ. LUCIANA LIZETTE MUÑOZ ASTORGA	ARQ. LUCIANA LIZETTE MUÑOZ ASTORGA
LUGAR:	ACOTACION
NOGALES, SONORA, MEXICO.	S/A
FECHA:	ESCALA:
27 ABRIL 2023	S/E



JUEGO DE PLANOS:
**NOGALES
01/28**

NOTAS:
1.-LOS VALORES ESTAN INDICADOS EN PESOS.
2.-LOS VALORES CATASTRALES POR M² APLICABLES A LOS TERRENOS COMPRENDIDOS EN EL AREA DE CADA ZONA SE INDICAN EN EL RECUADRO QUE APARECE.
3.-LOS VALORES ANOTADOS POR CALLE SE APLICARAN DIRECTOS A LOS PREDIOS CON FRENTE A LOS MISMOS.




H. AYUNTAMIENTO
ACTA CABILDO No. _____ FECHA: _____
LIC. JORGE JAUREGUI LEWIS SECRETARIO ING. JUAN FRANCISCO GIM NOGALES PRESIDENTE MTRA. EDNA ELINORA SOTO GRACIA SINDICO

H. CONGRESO DEL ESTADO
DECRETO No. _____ FECHA: _____
DIP. SECRETARIO DIP. PRESIDENTE DIP. SECRETARIO

TABLA DE VALORES UNITARIOS DE SUELO
MUNICIPIO: NOGALES, SONORA
POBLACION: NOGALES, REGION CATASTRAL : 01
ESTADO DE SONORA
AÑO 2024

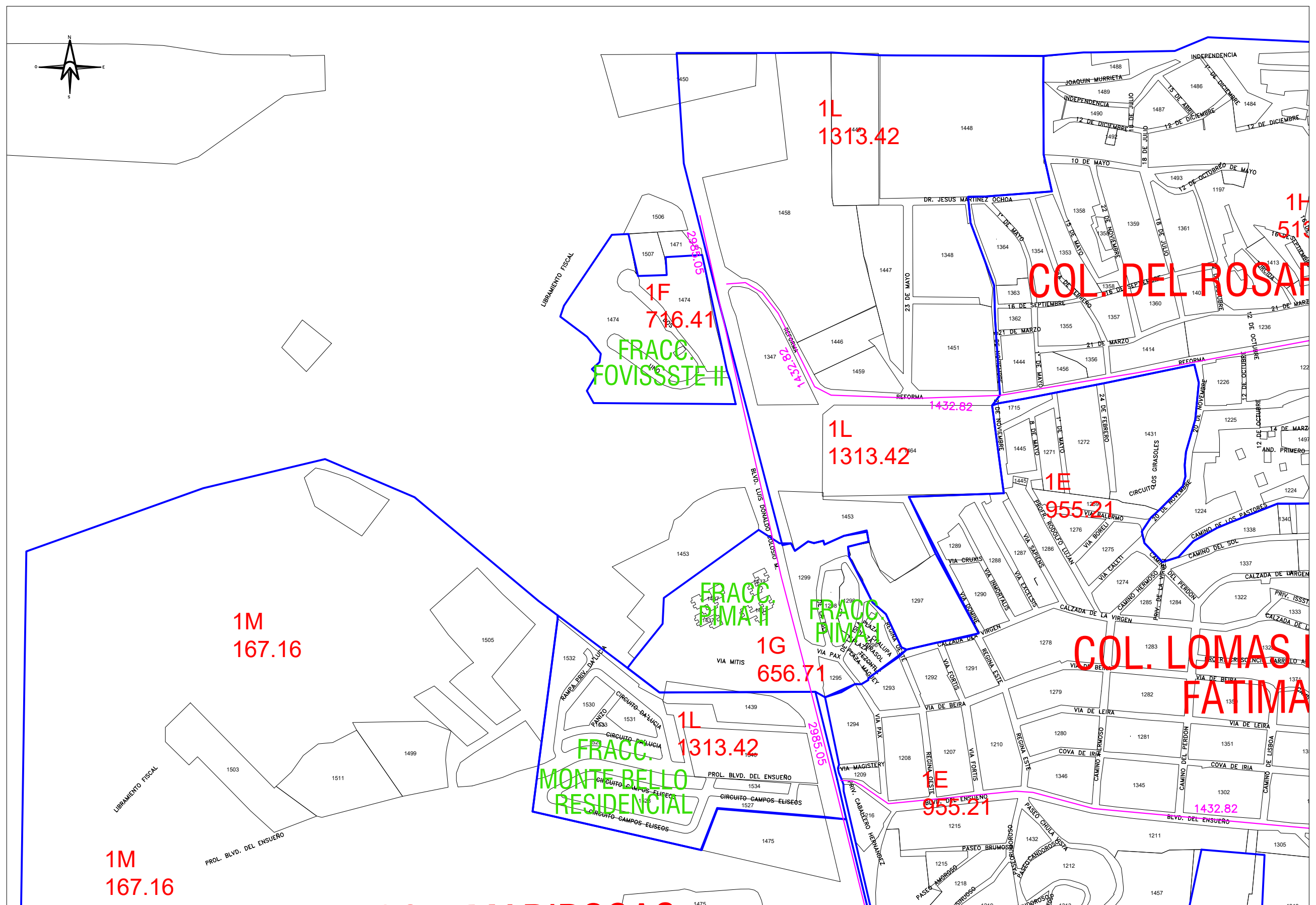
VALORES CATASTRALES ZONAS Y CALLES	
CLAVE DE ZONA	VALOR 2023
1D	\$ 1,552.22
1E	\$ 955.21
1F	\$ 716.41
1G	\$ 656.71
1H	\$ 513.43
1L	\$ 1,313.42
1M	\$ 167.16

DEPARTAMENTO DE CATASTRO H. AYUNTAMIENTO DE NOGALES SONORA	
VALORES CATASTRALES 2023	
PROYECTO:	TESORERA MUNICIPAL
PRESENTE MUNICIPAL	MTRA. JULIA PATRICIA HUERTA RIVERA
ING. JUAN FRANCISCO GIM NOGALES	JEFE DE CATASTRO Y EVALUACION FISCAL
SECCION DE ACTUALIZACION CATASTRAL	ING. EDUARDO ALCANTARA CASTELO
ARQ. LUCIANA LIZETTE MUÑOZ ASTORGA	ACTUALIZACION CATASTRAL - DIBUJO Y ELABORACION
LUAR:	ARQ. LUCIANA LIZETTE MUÑOZ ASTORGA
NOGALES, SONORA, MEXICO.	ACORDADO S/A
27 ABRIL 2023	ESCALA: S/E



JUEGO DE PLANOS:
**NOGALES
03/28**

- NOTAS:
- 1.-LOS VALORES ESTAN INDICADOS EN PESOS.
 - 2.-LOS VALORES CATASTRALES POR M² APLICABLES A LOS TERRENOS COMPRENDIDOS EN EL AREA DE CADA ZONA SE INDICAN EN EL RECUADRO QUE APARECE.
 - 3.-LOS VALORES ANOTADOS POR CALLE SE APLICARAN DIRECTOS A LOS PREDIOS CON FRENTE A LOS MISMOS.

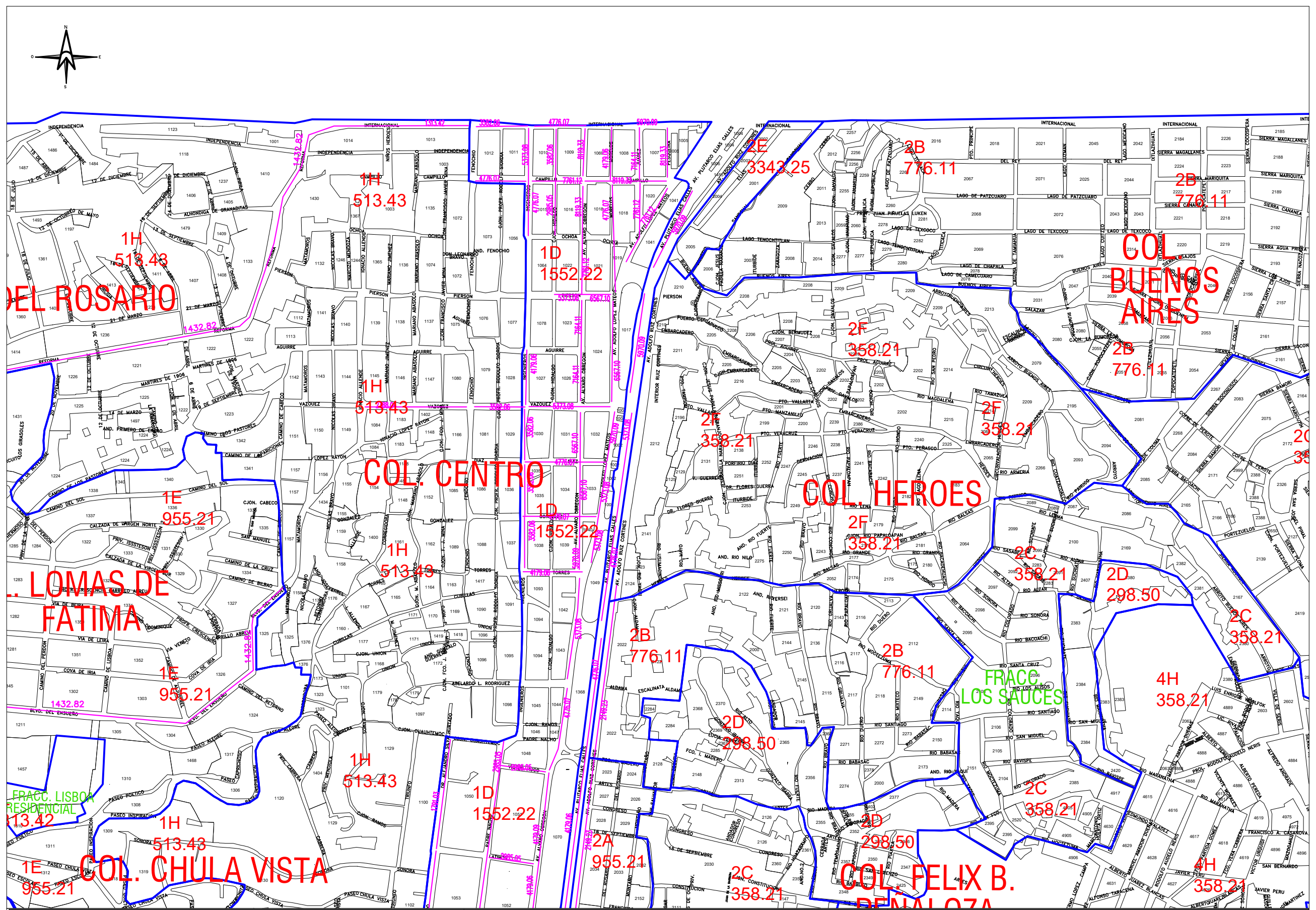


H. AYUNTAMIENTO
ACTA CABILDO No. _____ FECHA: _____
LIC. JORGE JAUREGUI LEWIS SECRETARIO ING. JUAN FRANCISCO GIM NOGALES PRESIDENTE MTRA. EDNA ELINORA SOTO GRACIA SINDICO

H. CONGRESO DEL ESTADO
DECRETO No. _____ FECHA: _____
DIP. SECRETARIO DIP. PRESIDENTE DIP. SECRETARIO

TABLA DE VALORES UNITARIOS DE SUELO
MUNICIPIO: NOGALES, SONORA
POBLACION: NOGALES, REGION CATASTRAL : 01
ESTADO DE SONORA AÑO 2024


VALORES CATASTRALES ZONAS Y CALLES	
CLAVE DE ZONA	VALOR 2023
1D	\$ 1,552.22
1E	\$ 955.21
1F	\$ 716.41
1G	\$ 656.71
1H	\$ 513.43
1L	\$ 1,313.42
1M	\$ 167.16



DEPARTAMENTO DE CATASTRO H. AYUNTAMIENTO DE NOGALES SONORA

VALORES CATASTRALES 2023

PROYECTO:	TERCERA MUNICIPAL
PRESENTE MUNICIPAL:	MTRA. JULIA PATRICIA HUERTA RIVERA
ING. JUAN FRANCISCO GIM NOGALES	SETE DE CATASTRO Y EVALUACION FISCAL
SECCION DE ACTUALIZACION CATASTRAL:	ING. EDUARDO ALCANTARA CASTELO
ARO. LUCIANA LIZETTE MUÑOZ ASTORGA	ACTUALIZACION CARTA - DIBUJO Y ELABORACION
ARO. LUCIANA LIZETTE MUÑOZ ASTORGA	ARO. LUCIANA LIZETTE MUÑOZ ASTORGA
ACORDADO:	S/A
LUGAR:	NOGALES, SONORA, MEXICO.
FECHA:	27 ABRIL 2023



JUEGO DE PLANOS:


NOGALES 04/28

- NOTAS:
- 1.-LOS VALORES ESTAN INDICADOS EN PESOS.
 - 2.-LOS VALORES CATASTRALES POR M² APLICABLES A LOS TERRENOS COMPRENDIDOS EN EL AREA DE CADA ZONA SE INDICAN EN EL RECUADRO QUE APARECE.
 - 3.-LOS VALORES ANOTADOS POR CALLE SE APLICARAN DIRECTOS A LOS PREDIOS CON FRENTE A LOS MISMOS.

H. AYUNTAMIENTO ACTA CABILDO No. _____ FECHA: _____ LIC. JORGE JAUREGUI LEWIS SECRETARIO ING. JUAN FRANCISCO GIM NOGALES PRESIDENTE MTRA. EDNA ELINORA SOTO GRACIA SINDICO		H. CONGRESO DEL ESTADO DECRETO No. _____ FECHA: _____ DIP. SECRETARIO DIP. PRESIDENTE DIP. SECRETARIO		TABLA DE VALORES UNITARIOS DE SUELO MUNICIPIO: NOGALES, SONORA POBLACION: NOGALES, REGION CATASTRAL : 01 ESTADO DE SONORA
--	--	---	--	--

VALORES CATASTRALES ZONAS Y CALLES	
CLAVE DE ZONA	VALOR 2023
2A	\$ 955.21
2B	\$ 776.11
2C	\$ 358.21
2D	\$ 298.50
2E	\$ 3,343.25
2F	\$ 358.21
2G	\$ 955.21

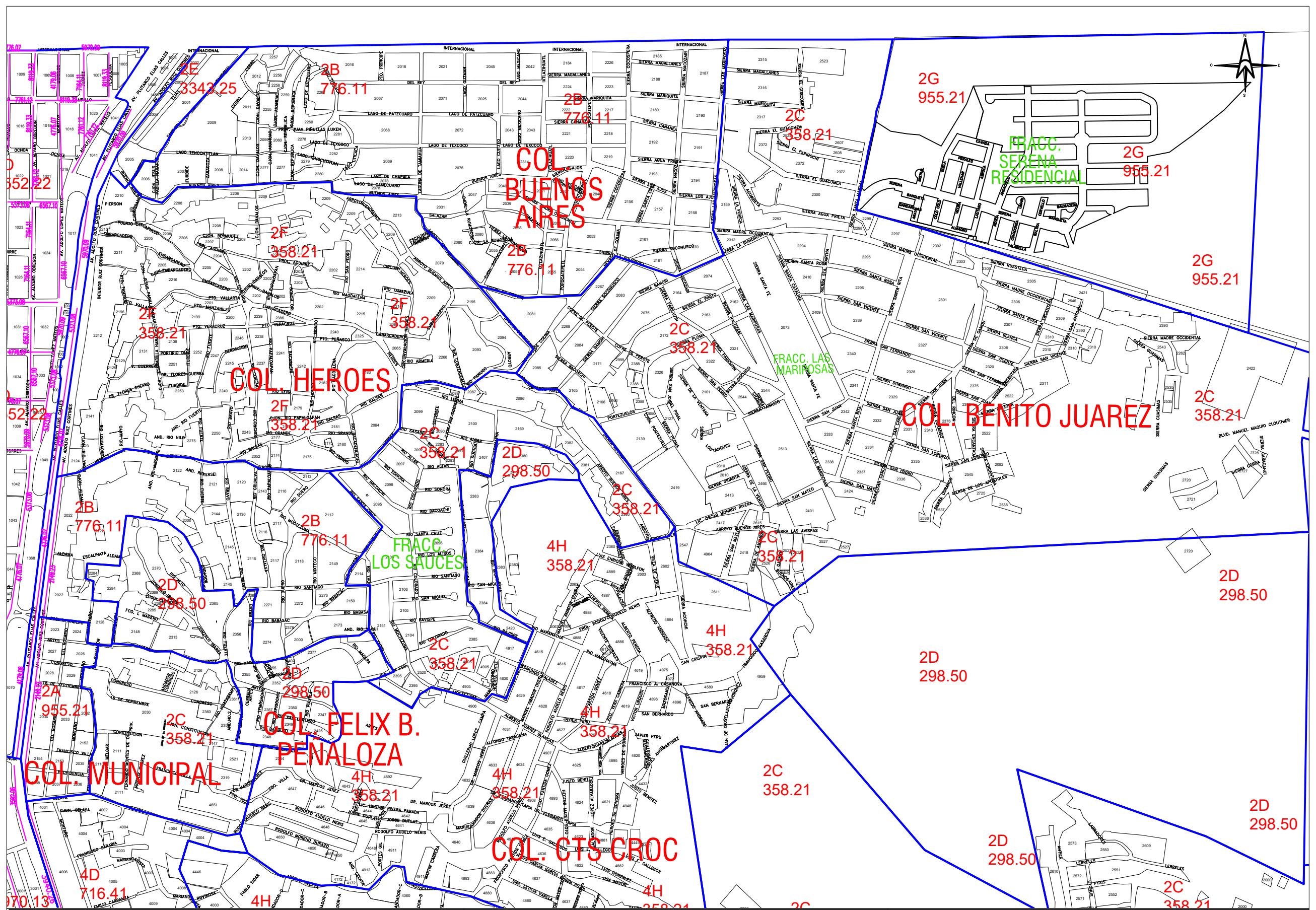
DEPARTAMENTO DE CATASTRO H. AYUNTAMIENTO DE NOGALES SONORA	
VALORES CATASTRALES 2023	
PROYECTO:	TERCERA MUNICIPAL
PRESENTE MUNICIPAL:	MTRA. JULIA PATRICIA HUERTA RIVERA
SECCION DE ACTUALIZACION CANTONARIA:	JEFE DE CATASTRO Y EVALUACION FISCAL
ING. EDUARDO ALCANTARA CASTELO	ACTUALIZACION CANTONARIA - DIBUJO Y ELABORACION
ARO. LUCIANA LIZETTE MUÑOZ ASTORGA	ARO. LUCIANA LIZETTE MUÑOZ ASTORGA
ACORDADO:	S/A
LUGAR:	NOGALES, SONORA, MEXICO.
FECHA:	27 ABRIL 2023



2021-2024

JUEGO DE PLANOS:
NOGALES 05/28

NOTAS:
1.-LOS VALORES ESTAN INDICADOS EN PESOS.
2.-LOS VALORES CATASTRALES POR M² APLICABLES A LOS TERRENOS COMPRENDIDOS EN EL AREA DE CADA ZONA SE INDICAN EN EL RECUADRO QUE APARECE.
3.-LOS VALORES ANOTADOS POR CALLE SE APLICARAN DIRECTOS A LOS PREDIOS CON FRENTE A LOS MISMOS.



H. AYUNTAMIENTO
ACTA CABILDO No. _____ FECHA: _____
LIC. JORGE JAUREGUI LEWIS SECRETARIO ING. JUAN FRANCISCO GIM NOGALES PRESIDENTE MTRA. EDNA ELINORA SOTO GRACIA SINDICO

H. CONGRESO DEL ESTADO
DECRETO No. _____ FECHA: _____
DIP. SECRETARIO DIP. PRESIDENTE DIP. SECRETARIO


TABLA DE VALORES UNITARIOS DE SUELO
MUNICIPIO: NOGALES, SONORA
POBLACION: NOGALES, REGION CATASTRAL : 02
ESTADO DE SONORA
AÑO 2024

VALORES CATASTRALES ZONAS Y CALLES	
CLAVE DE ZONA	VALOR 2023
2G	\$ 955.21
3A	\$ 382.09
3B	\$ 1,313.42
3C	\$ 776.11
3D	\$ 656.71
3E	\$ 717.91
3F	\$ 197.01
3G	\$ 409.55
3H	\$ 537.31
3I	\$ 1,970.13
3J	\$ 1,313.42
3K	\$ 1,432.82
3L	\$ 955.21

**DEPARTAMENTO DE CATASTRO
H. AYUNTAMIENTO DE NOGALES SONORA**

VALORES CATASTRALES 2023

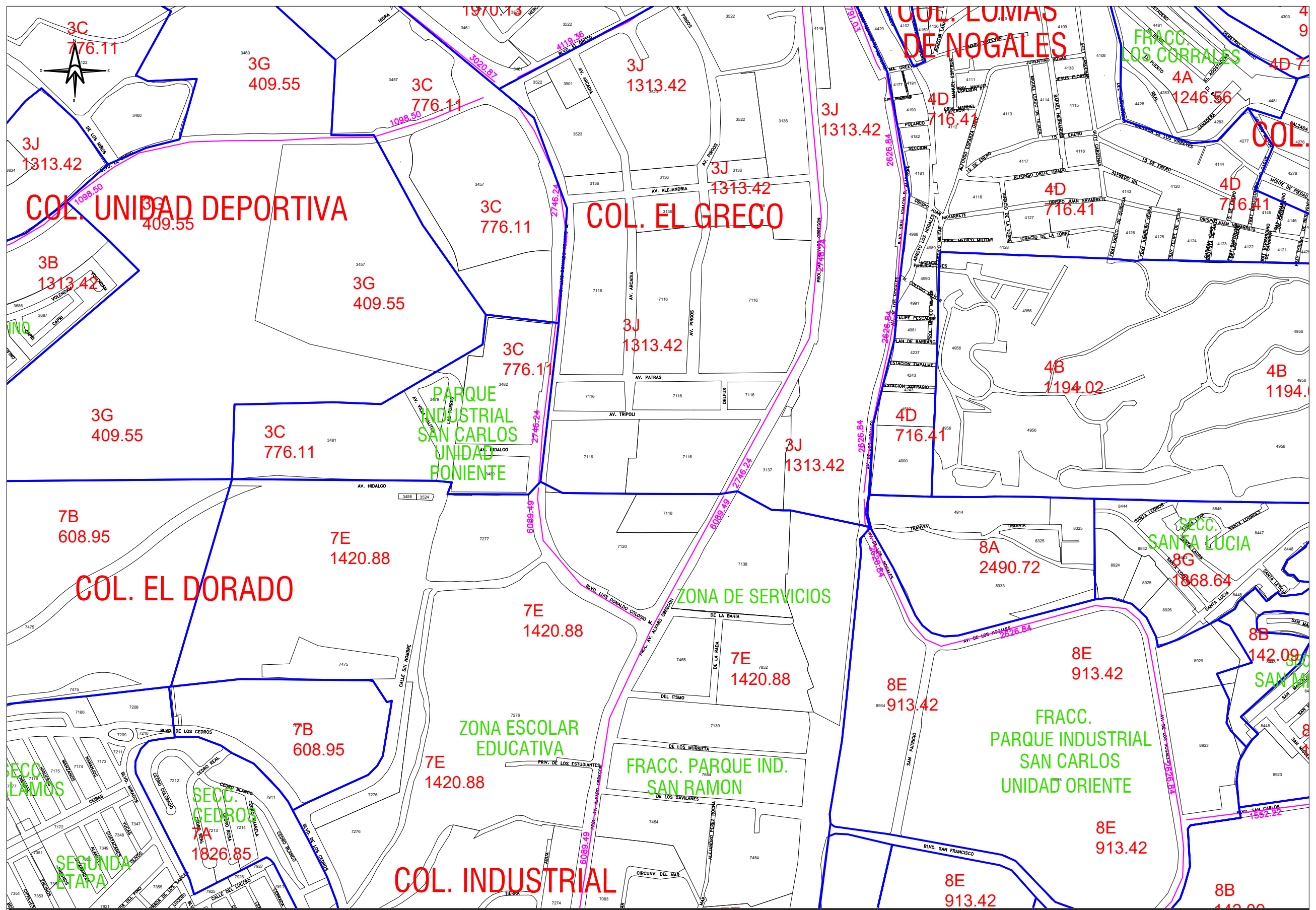
PROYECTO:	TERCERA MUNICIPAL
PRESENTE MUNICIPAL:	MTRA. JULIA PATRICIA HUERTA RIVERA
ING. JUAN FRANCISCO GIM NOGALES	JEFE DE CATASTRO Y EVALUACION FISCAL
SECCION DE ACTUALIZACION CATASTRAL:	ING. EDUARDO ALCANTARA CASTELO
ARO. LUCIANA LIZETTE MUÑOZ ASTORGA	ACTUALIZACION CATASTRAL - DIBUJO Y ELABORACION
ARO. LUCIANA LIZETTE MUÑOZ ASTORGA	ARO. LUCIANA LIZETTE MUÑOZ ASTORGA
ACOTACION:	S/A
LUGAR:	NOGALES, SONORA MEXICO.
FECHA:	27 ABRIL 2023



JUEGO DE PLANOS:

**NOGALES
07/28**

- NOTAS:
- 1.-LOS VALORES ESTAN INDICADOS EN PESOS.
 - 2.-LOS VALORES CATASTRALES POR M² APLICABLES A LOS TERRENOS COMPRENDIDOS EN EL AREA DE CADA ZONA SE INDICAN EN EL RECUADRO QUE APARECE.
 - 3.-LOS VALORES ANOTADOS POR CALLE SE APLICARAN DIRECTOS A LOS PREDIOS CON FRENTE A LOS MISMOS.



H. AYUNTAMIENTO

ACTA CABILDO No. _____ FECHA: _____

LIC. JORGE JAUREGUI LEWIS SECRETARIO ING. JUAN FRANCISCO GIM NOGALES PRESIDENTE MTRA. EDNA ELINORA SOTO GRACIA SINDICO

H. CONGRESO DEL ESTADO

DECRETO No. _____ FECHA: _____

DIP. SECRETARIO DIP. PRESIDENTE DIP. SECRETARIO

TABLA DE VALORES UNITARIOS DE SUELO

MUNICIPIO: NOGALES, SONORA

POBLACION: NOGALES, REGION CATASTRAL : 03

ESTADO DE SONORA


AÑO 2024

VALORES CATASTRALES ZONAS Y CALLES	
CLAVE DE ZONA	VALOR 2023
2G	\$ 955.21
3A	\$ 382.09
3B	\$ 1,313.42
3C	\$ 776.11
3D	\$ 656.71
3E	\$ 717.91
3F	\$ 197.01
3G	\$ 409.55
3H	\$ 537.31
3I	\$ 1,970.13
3J	\$ 1,313.42
3K	\$ 1,432.82
3L	\$ 955.21

DEPARTAMENTO DE CATASTRO H. AYUNTAMIENTO DE NOGALES SONORA

VALORES CATASTRALES 2023

PROYECTO:	TERCERA MUNICIPAL
PRESENTE MUNICIPAL:	MTRA. JULIA PATRICIA HUERTA RIVERA
SECCION DE ACTUALIZACION CARTOGRAFICA:	JEFE DE CATASTRO Y EVALUACION FISCAL
SECCION DE ACTUALIZACION CARTOGRAFICA:	ING. EDUARDO ALCANTARA CASTELO
SECCION DE ACTUALIZACION CARTOGRAFICA:	ARO. LUCIANA LIZETTE MUÑOZ ASTORGA
SECCION DE ACTUALIZACION CARTOGRAFICA:	ARO. LUCIANA LIZETTE MUÑOZ ASTORGA
ACCIONES:	S/A
LUGAR:	NOGALES, SONORA, MEXICO.
FECHA:	27 ABRIL 2023

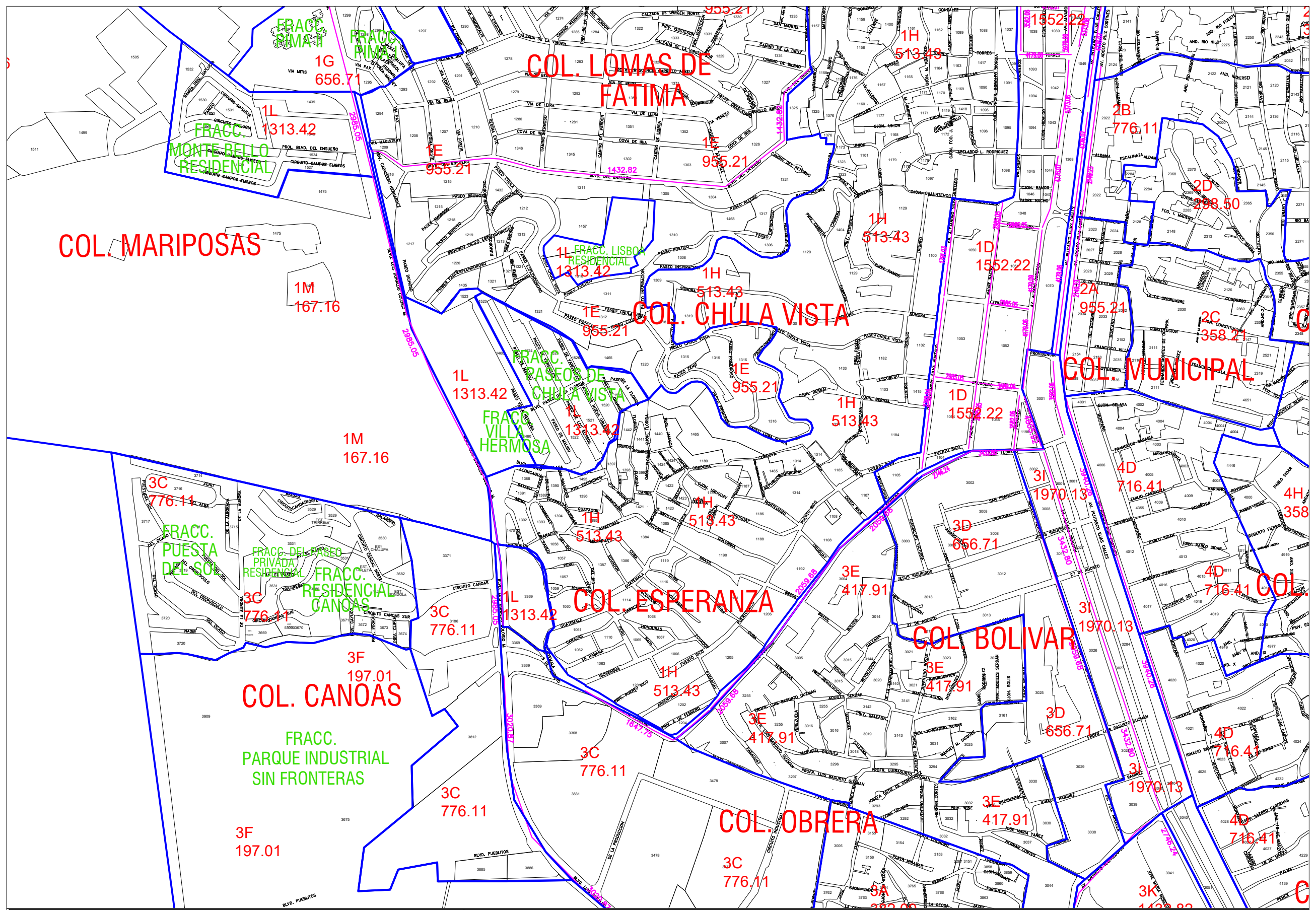


JUEGO DE PLANOS:

NOGALES 09/28

NOTAS:

- 1.-LOS VALORES ESTAN INDICADOS EN PESOS.
- 2.-LOS VALORES CATASTRALES POR M APPLICABLES A LOS TERRENOS COMPRENDIDOS EN EL AREA DE CADA ZONA SE INDICAN EN EL RECUADRO QUE APARECE.
- 3.-LOS VALORES ANOTADOS POR CALLE SE APLICARAN DIRECTOS A LOS PREDIOS CON FRENTE A LOS MISMOS.



H. AYUNTAMIENTO

ACTA CABILDO No. _____ FECHA: _____

LIC. JORGE JAUREGUI LEWIS SECRETARIO ING. JUAN FRANCISCO GIM NOGALES PRESIDENTE MTRA. EDNA ELINORA SOTO GRACIA SINDICO

H. CONGRESO DEL ESTADO

DECRETO No. _____ FECHA: _____

DIP. SECRETARIO DIP. PRESIDENTE DIP. SECRETARIO

TABLA DE VALORES UNITARIOS DE SUELO

MUNICIPIO: NOGALES, SONORA

POBLACION: NOGALES, REGION CATASTRAL : 03

ESTADO DE SONORA


AÑO 2024

VALORES CATASTRALES ZONAS Y CALLES	
CLAVE DE ZONA	VALOR 2023
4A	\$ 1,246.56
4B	\$ 1,194.02
4C	\$ 477.61
4D	\$ 716.41
4E	\$ 1,074.62
4F	\$ 955.21
4G	\$ 2,388.04
4H	\$ 358.21
4I	\$ 1,552.22
4J	\$ 71.64
4K	\$ 47.76

**DEPARTAMENTO DE CATASTRO
H. AYUNTAMIENTO DE NOGALES SONORA**

VALORES CATASTRALES 2023

PROYECTO:	TERCERA MUNICIPAL
PRESENTE MUNICIPAL:	MTRA. JULIA PATRICIA HUERTA RIVERA
ING. JUAN FRANCISCO GIM NOGALES	JEFE DE CATASTRO Y EVALUACION FISCAL
SECCION DE ACTUALIZACION CATASTRAL:	ING. EDUARDO ALCANTARA CASTELO
ARQ. LUCIANA LIZETTE MUÑOZ ASTORGA	ACTUALIZACION CATASTRAL - DISEÑO Y ELABORACION
ARQ. LUCIANA LIZETTE MUÑOZ ASTORGA	ARQ. LUCIANA LIZETTE MUÑOZ ASTORGA
LUGAR:	NOGALES, SONORA, MEXICO.
ACOTACION:	S/A
ESCALA:	S/E
FECHA:	27 ABRIL 2023

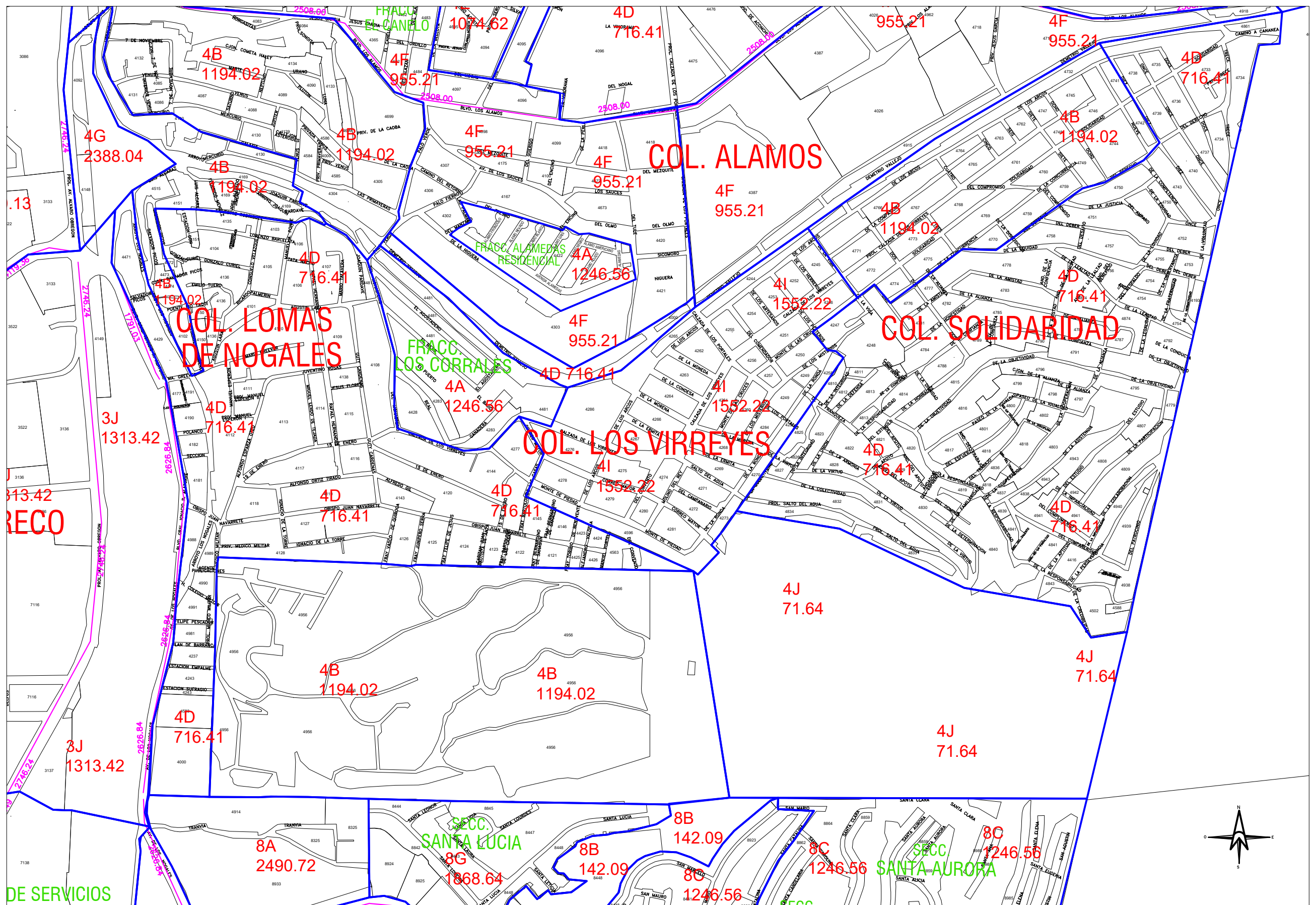


JUEGO DE PLANOS:

**NOGALES
10/28**

NOTAS:


- LOS VALORES ESTAN INDICADOS EN PESOS.
- LOS VALORES CATASTRALES POR M² APPLICABLES A LOS TERRENOS COMPRENDIDOS EN EL AREA DE CADA ZONA SE INDICAN EN EL RECUADRO QUE APARECE.
- LOS VALORES ANOTADOS POR CALLE SE APLICARAN DIRECTOS A LOS PREDIOS CON FRENTE A LOS MISMOS.



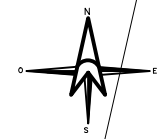
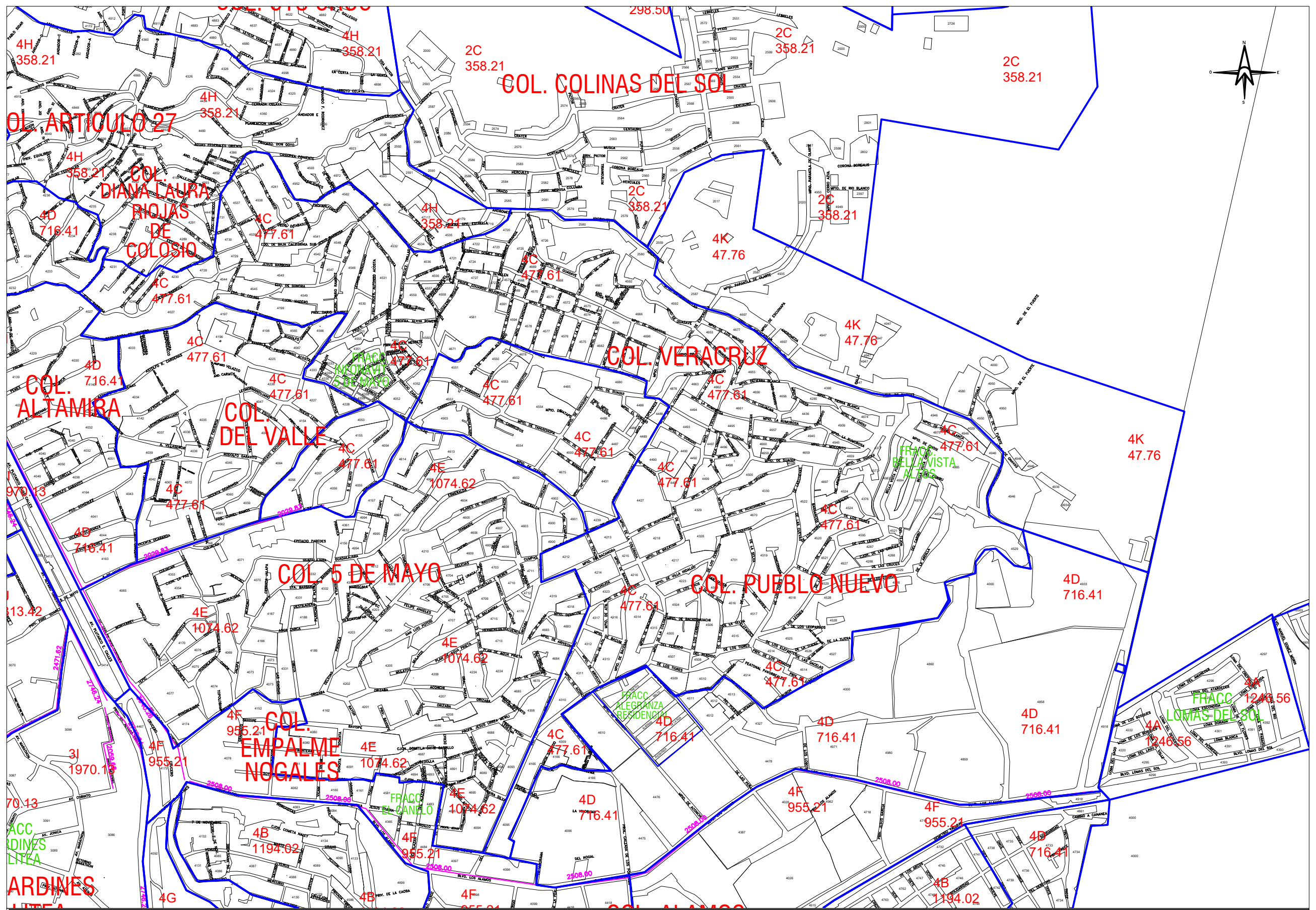
H. AYUNTAMIENTO		H. CONGRESO DEL ESTADO		TABLA DE VALORES UNITARIOS DE SUELO	
ACTA CABILDO No. _____ FECHA: _____		DECRETO No. _____ FECHA: _____		MUNICIPIO: NOGALES, SONORA	
LIC. JORGE JAUREGUI LEWIS SECRETARIO	ING. JUAN FRANCISCO GIM NOGALES PRESIDENTE	DIP. SECRETARIO	DIP. PRESIDENTE	POBLACION: NOGALES, REGION CATASTRAL : 04	
				ESTADO DE SONORA	
				AÑO 2024	

VALORES CATASTRALES ZONAS Y CALLES	
CLAVE DE ZONA	VALOR 2023
4A	\$ 1,246.56
4B	\$ 1,194.02
4C	\$ 477.61
4D	\$ 716.41
4E	\$ 1,074.62
4F	\$ 955.21
4G	\$ 2,388.04
4H	\$ 358.21
4I	\$ 1,552.22
4J	\$ 71.64
4K	\$ 47.76

DEPARTAMENTO DE CATASTRO H. AYUNTAMIENTO DE NOGALES SONORA		VALORES CATASTRALES 2023	
PROYECTO:	TERCERA MUNICIPAL	ING. JUAN FRANCISCO GIM NOGALES	SECCION DE ACTUALIZACION CATASTRAL
COORDINADOR:	ING. EDUARDO ALCANTARA CASTELO	ACTUALIZADOR GENERAL:	ING. LUCIANA LIZETTE MUÑOZ ASTORGA
ACTUACION:	NOGALES, SONORA, MEXICO.	FECHA:	27 ABRIL 2023



JUEGO DE PLANOS:
NOGALES 11/28



NOTAS:
1.-LOS VALORES ESTAN INDICADOS EN PESOS.
2.-LOS VALORES CATASTRALES POR M APPLICABLES A LOS TERRENOS COMPRENDIDOS EN EL AREA DE CADA ZONA SE INDICAN EN EL RECUADRO QUE APARECE.
3.-LOS VALORES ANOTADOS POR CALLE SE APLICARAN DIRECTOS A LOS PREDIOS CON FRENTE A LOS MISMOS.


H. AYUNTAMIENTO
ACTA CABILDO No. _____ FECHA: _____
LIC. JORGE JAUREGUI LEWIS SECRETARIO ING. JUAN FRANCISCO GIM NOGALES PRESIDENTE MTRA. EDNA ELINORA SOTO GRACIA SINDICO

H. CONGRESO DEL ESTADO
DECRETO No. _____ FECHA: _____
DIP. SECRETARIO DIP. PRESIDENTE DIP. SECRETARIO

TABLA DE VALORES UNITARIOS DE SUELO
MUNICIPIO: NOGALES, SONORA
POBLACION: NOGALES, REGION CATASTRAL : 04
ESTADO DE SONORA
AÑO 2024

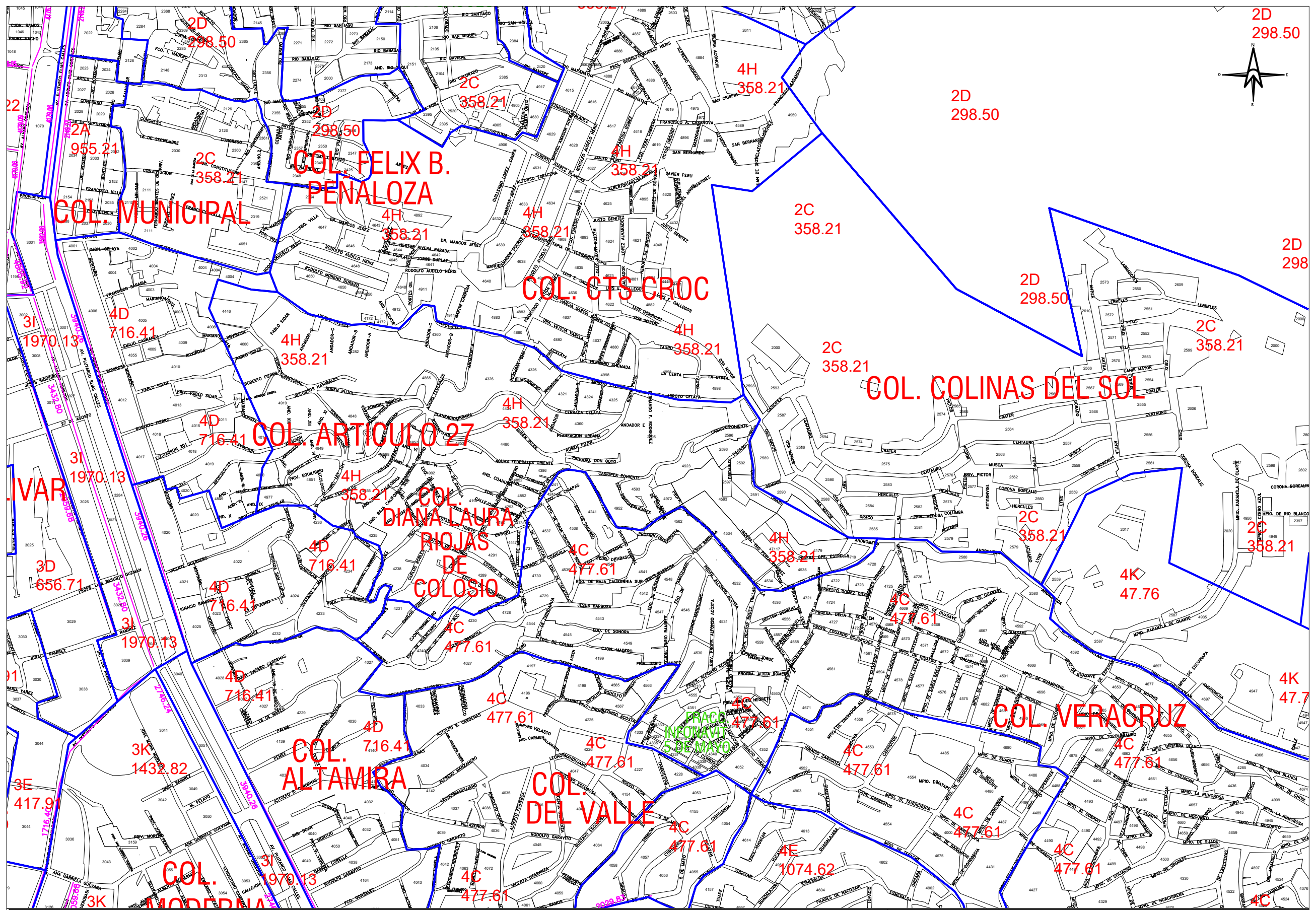
VALORES CATASTRALES ZONAS Y CALLES	
CLAVE DE ZONA	VALOR 2023
4A	\$ 1,246.56
4B	\$ 1,194.02
4C	\$ 477.61
4D	\$ 716.41
4E	\$ 1,074.62
4F	\$ 955.21
4G	\$ 2,388.04
4H	\$ 358.21
4I	\$ 1,552.22
4J	\$ 71.64
4K	\$ 47.76

DEPARTAMENTO DE CATASTRO H. AYUNTAMIENTO DE NOGALES SONORA	
VALORES CATASTRALES 2023	
PROYECTO:	SECRETARÍA MUNICIPAL
PRESENTE MUNICIPAL:	MTRA. JULIA PATRICIA HUERTA RIVERA
SECCION DE ACTUALIZACION CANTONARIA:	JEFE DE CATASTRO Y EVALUACION FISCAL
ING. EDUARDO ALCANTARA CASTELO	ING. EDUARDO ALCANTARA CASTELO
ARO. LUCIANA LIZETTE MUÑOZ ASTORGA	ACTUALIZACION CANTONARIA - DIBUJO Y ELABORACION
ARO. LUCIANA LIZETTE MUÑOZ ASTORGA	ARO. LUCIANA LIZETTE MUÑOZ ASTORGA
ACORDADO:	S/A
LUGAR:	NOGALES, SONORA, MEXICO.
FECHA:	27 ABRIL 2023
ESCALA:	S/E



JUEGO DE PLANOS:
NOGALES
12/28

NOTAS:
1.-LOS VALORES ESTAN INDICADOS EN PESOS.
2.-LOS VALORES CATASTRALES POR M² APLICABLES A LOS TERRENOS COMPRENDIDOS EN EL AREA DE CADA ZONA SE INDICAN EN EL RECUADRO QUE APARECE.
3.-LOS VALORES ANOTADOS POR CALLE SE APLICARAN DIRECTOS A LOS PREDIOS CON FRENTE A LOS MISMOS.




H. AYUNTAMIENTO
ACTA CABILDO No. _____ FECHA: _____
LIC. JORGE JAUREGUI LEWIS SECRETARIO ING. JUAN FRANCISCO GIM NOGALES PRESIDENTE MTRA. EDNA ELINORA SOTO GRACIA SINDICO

H. CONGRESO DEL ESTADO
DECRETO No. _____ FECHA: _____
DIP. SECRETARIO DIP. PRESIDENTE DIP. SECRETARIO

TABLA DE VALORES UNITARIOS DE SUELO
MUNICIPIO: NOGALES, SONORA
POBLACION: NOGALES, REGION CATASTRAL : 04
ESTADO DE SONORA AÑO 2024

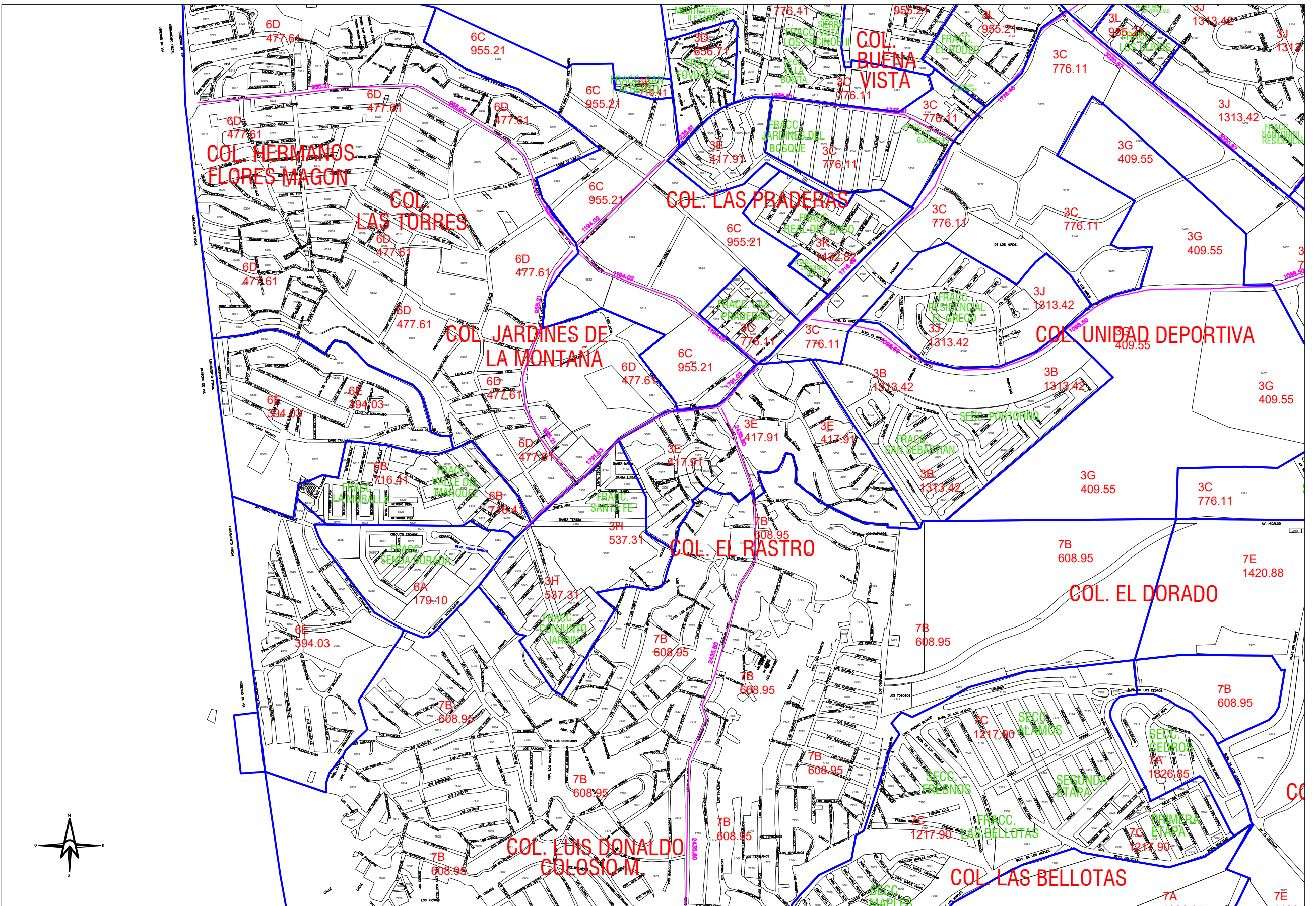
VALORES CATASTRALES ZONAS Y CALLES	
CLAVE DE ZONA	VALOR 2023
6A	\$ 179.10
6B	\$ 716.41
6C	\$ 955.21
6D	\$ 477.61
6E	\$ 394.03

DEPARTAMENTO DE CATASTRO H. AYUNTAMIENTO DE NOGALES SONORA	
VALORES CATASTRALES 2023	
PROYECTO:	PRESENTE
PRESENTE MUNICIPAL:	MTRA. JULIA PATRICIA HUERTA RIVERA
ING. JUAN FRANCISCO GIM NOGALES	JEFE DE CATASTRO Y EVALUACION FISCAL
SECCION DE ACTUALIZACION CATASTRAL:	ING. EDUARDO ALCANTARA CASTELO
ARO. LUCIANA LIZETTE MUÑOZ ASTORGA	ACTUALIZACION CATASTRAL - DIBUJO Y ELABORACION
ARO. LUCIANA LIZETTE MUÑOZ ASTORGA	ARO. LUCIANA LIZETTE MUÑOZ ASTORGA
ACCIONES:	S/A
LUGAR:	NOGALES, SONORA, MEXICO.
FECHA:	27 ABRIL 2023
ESCALA:	S/E



JUEGO DE PLANOS:
**NOGALES
13/28**

- NOTAS:
- 1.-LOS VALORES ESTAN INDICADOS EN PESOS.
 - 2.-LOS VALORES CATASTRALES POR M² APLICABLES A LOS TERRENOS COMPRENDIDOS EN EL AREA DE CADA ZONA SE INDICAN EN EL RECUADRO QUE APARECE.
 - 3.-LOS VALORES ANOTADOS POR CALLE SE APLICARAN DIRECTOS A LOS PREDIOS CON FRENTE A LOS MISMOS.




H. AYUNTAMIENTO ACTA CABILDO No. _____ FECHA: _____ LIC. JORGE JAUREGUI LEWIS SECRETARIO ING. JUAN FRANCISCO GIM NOGALES PRESIDENTE MTRA. EDNA ELINORA SOTO GRACIA SINDICO		H. CONGRESO DEL ESTADO DECRETO No. _____ FECHA: _____ DIP. SECRETARIO DIP. PRESIDENTE DIP. SECRETARIO		TABLA DE VALORES UNITARIOS DE SUELO MUNICIPIO: NOGALES, SONORA POBLACION: NOGALES, REGION CATASTRAL : 06 ESTADO DE SONORA
			AÑO 2024	

VALORES CATASTRALES ZONAS Y CALLES	
CLAVE DE ZONA	VALOR 2023
7A	\$ 1,826.85
7B	\$ 608.95
7C	\$ 1,217.90
7D	\$ 3,044.75
7E	\$ 1,420.88

DEPARTAMENTO DE CATASTRO H. AYUNTAMIENTO DE NOGALES SONORA

VALORES CATASTRALES 2023

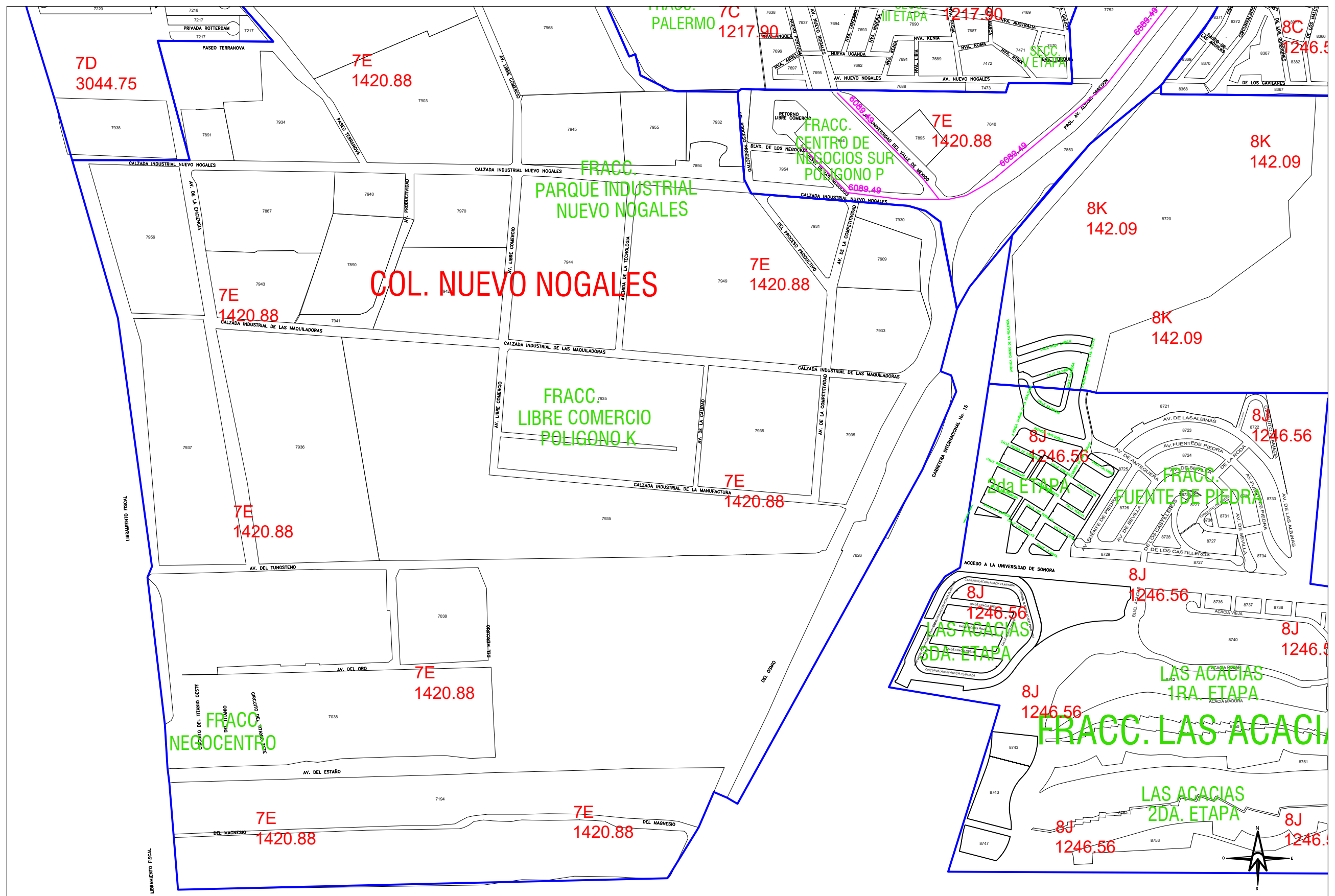
PROYECTO:	LIBRAMIENTO FISCAL
PRESENTE MUNICIPAL:	FRACC. NUEVO NOGALES
ING. JUAN FRANCISCO GIM NOGALES	SECCION DE ACTUALIZACION CATASTRAL
SECCION DE ACTUALIZACION CATASTRAL:	ING. EDUARDO ALCANTARA CASTELO
ARQ. LUCIANA LIZETTE MUÑOZ ASTORGA	ARQ. LUCIANA LIZETTE MUÑOZ ASTORGA
ACTUACION:	ACTUACION
LUGAR:	NOGALES, SONORA, MEXICO.
FECHA:	27 ABRIL 2023



JUEGO DE PLANOS:

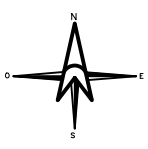
NOGALES 14/28

- NOTAS:
- 1.-LOS VALORES ESTAN INDICADOS EN PESOS.
 - 2.-LOS VALORES CATASTRALES POR M APPLICABLES A LOS TERRENOS COMPRENDIDOS EN EL AREA DE CADA ZONA SE INDICAN EN EL RECUADRO QUE APARECE.
 - 3.-LOS VALORES ANOTADOS POR CALLE SE APLICARAN DIRECTOS A LOS PREDIOS CON FRENTE A LOS MISMOS.




COL. SIGLO XXI		COL. NUEVO NOGALES	
H. AYUNTAMIENTO		H. CONGRESO DEL ESTADO	
ACTA CABILDO No. _____ FECHA: _____		DECRETO No. _____ FECHA: _____	
LIC. JORGE JAUREGUI LEWIS SECRETARIO	ING. JUAN FRANCISCO GIM NOGALES PRESIDENTE	DIP. SECRETARIO	DIP. PRESIDENTE
MTRA. EDNA ELINORA SOTO GRACIA SINDICO		DIP. SECRETARIO	
TABLA DE VALORES UNITARIOS DE SUELO		MUNICIPIO: NOGALES, SONORA	
ESTADO DE SONORA		POBLACION: NOGALES, REGION CATASTRAL : 07	
AÑO 2024		ESTADO DE SONORA	

VALORES CATASTRALES ZONAS Y CALLES	
CLAVE DE ZONA	VALOR 2023
7A	\$ 1,826.85
7B	\$ 608.95
7C	\$ 1,217.90
7D	\$ 3,044.75
7E	\$ 1,420.88

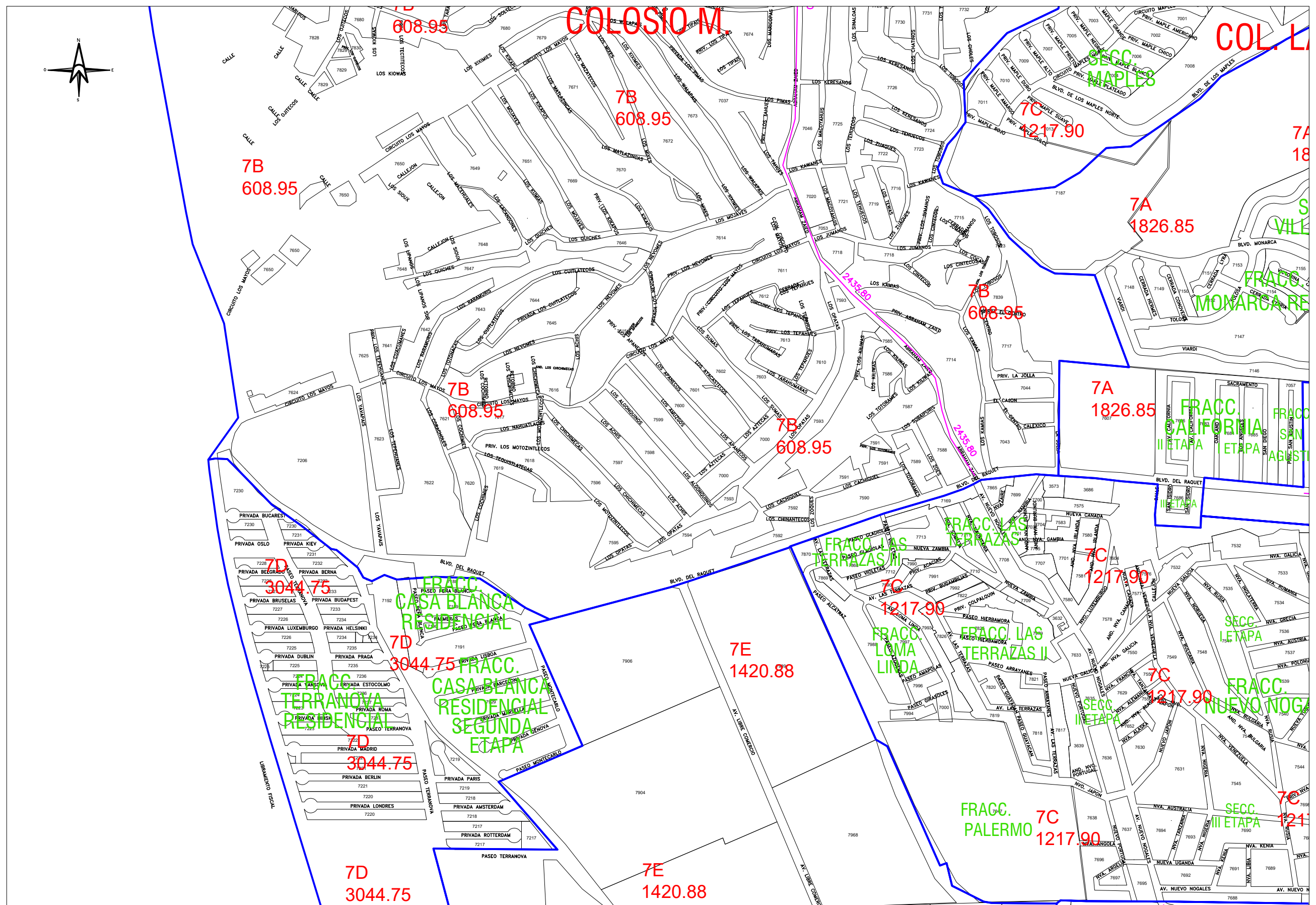


DEPARTAMENTO DE CATASTRO H. AYUNTAMIENTO DE NOGALES SONORA	
VALORES CATASTRALES 2023	
PROYECTO:	TERCERA MUNICIPAL
PRESENTE MUNICIPAL:	MTRA. JULIA PATRICIA HUERTA RIVERA
ING. JUAN FRANCISCO GIM NOGALES	JEFE DE CATASTRO Y EDUCACION FISCAL
SECCION DE ACTUALIZACION CATASTRAL:	ING. EDUARDO ALCANTARA CASTELO
ARQ. LUCIANA LIZETTE MUÑOZ ASTORGA	ACTUALIZACION CATASTRAL - DISEÑO Y ELABORACION
LUGAR:	NOGALES, SONORA, MEXICO.
FECHA:	27 ABRIL 2023
ACORDADO:	S/A
ESCALA:	S/E



JUEGO DE PLANOS:
**NOGALES
15/28**

- NOTAS:
- 1.-LOS VALORES ESTAN INDICADOS EN PESOS.
 - 2.-LOS VALORES CATASTRALES POR M² APLICABLES A LOS TERRENOS COMPRENDIDOS EN EL AREA DE CADA ZONA SE INDICAN EN EL RECUADRO QUE APARECE.
 - 3.-LOS VALORES ANOTADOS POR CALLE SE APLICARAN DIRECTOS A LOS PREDIOS CON FRENTE A LOS MISMOS.




H. AYUNTAMIENTO
ACTA CABILDO No. _____ FECHA: _____
LIC. JORGE JAUREGUI LEWIS SECRETARIO ING. JUAN FRANCISCO GIM NOGALES PRESIDENTE MTRA. EDNA ELINORA SOTO GRACIA SINDICO

H. CONGRESO DEL ESTADO
DECRETO No. _____ FECHA: _____
DIP. SECRETARIO DIP. PRESIDENTE DIP. SECRETARIO

TABLA DE VALORES UNITARIOS DE SUELO
MUNICIPIO: NOGALES, SONORA
POBLACION: NOGALES, REGION CATASTRAL : 07
ESTADO DE SONORA
AÑO 2024

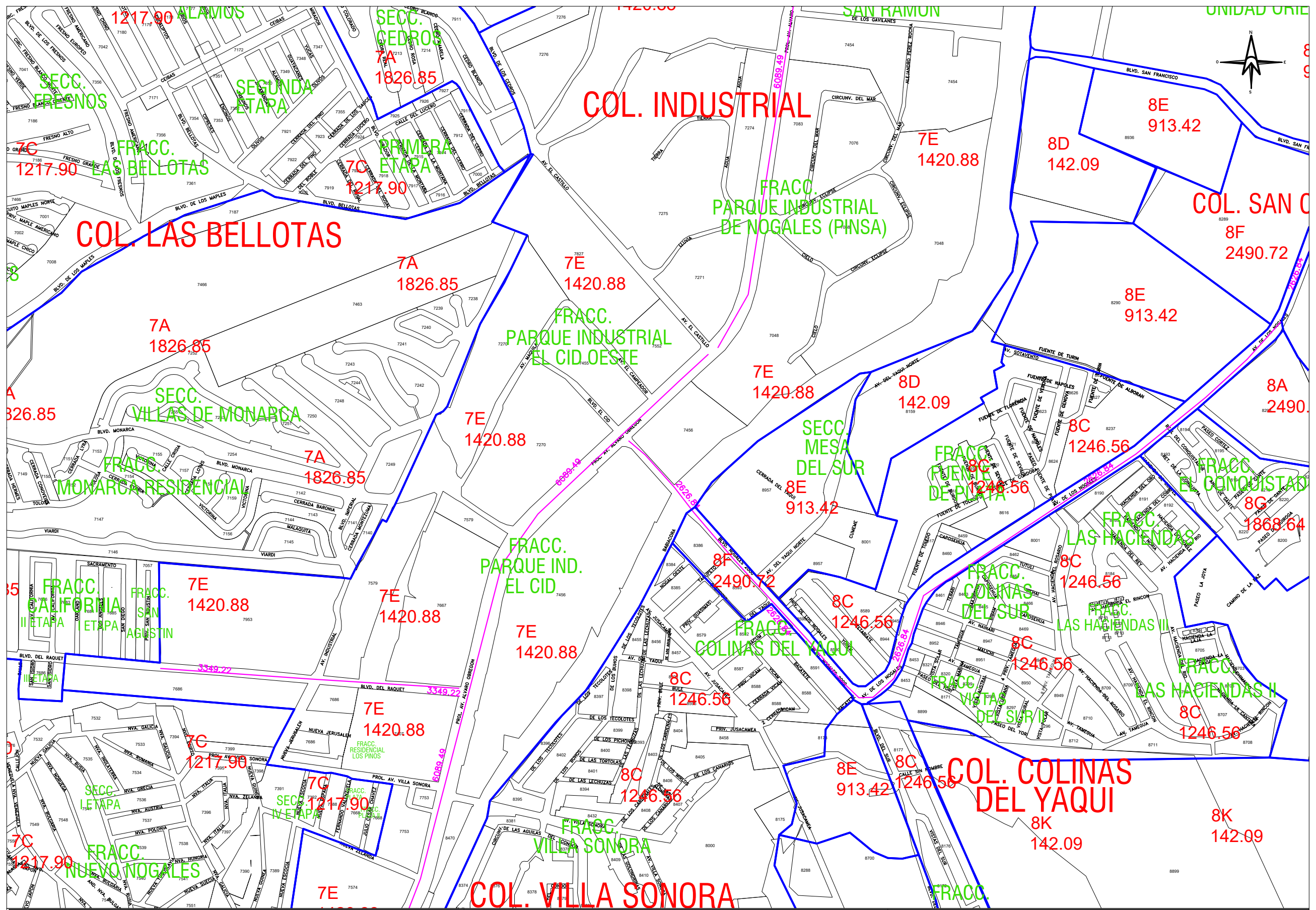
VALORES CATASTRALES ZONAS Y CALLES	
CLAVE DE ZONA	VALOR 2023
7A	\$ 1,826.85
7B	\$ 608.95
7C	\$ 1,217.90
7D	\$ 3,044.75
7E	\$ 1,420.88

DEPARTAMENTO DE CATASTRO H. AYUNTAMIENTO DE NOGALES SONORA	
VALORES CATASTRALES 2023	
PROYECTO:	NOGALES SONORA MEXICO.
FECHA:	27 ABRIL 2023
PRESENTE MUNICIPAL:	MTRA. JULIA PATRICIA HUERTA RIVERA
SECCION DE CATASTRO Y LEGISLACION FISCAL:	ING. EDUARDO ALCANTARA CASTELO
ACTUALIZACION CATASTRAL - DIBUJO Y ELABORACION:	ARO. LUCIANA LIZETTE MUÑOZ ASTORGA
ACOTACION:	S/A
ESCALA:	S/E



JUEGO DE PLANOS:
NOGALES
16/28

NOTAS:
1.-LOS VALORES ESTAN INDICADOS EN PESOS.
2.-LOS VALORES CATASTRALES POR M² APLICABLES A LOS TERRENOS COMPRENDIDOS EN EL AREA DE CADA ZONA SE INDICAN EN EL RECUADRO QUE APARECE.
3.-LOS VALORES ANOTADOS POR CALLE SE APLICARAN DIRECTOS A LOS PREDIOS CON FRENTE A LOS MISMOS.




H. AYUNTAMIENTO
ACTA CABILDO No. _____ FECHA: _____
LIC. JORGE JAUREGUI LEWIS SECRETARIO
ING. JUAN FRANCISCO GIM NOGALES PRESIDENTE
MTRA. EDNA ELINORA SOTO GRACIA SINDICO

H. CONGRESO DEL ESTADO
DECRETO No. _____ FECHA: _____
DIP. SECRETARIO
DIP. PRESIDENTE
DIP. SECRETARIO

TABLA DE VALORES UNITARIOS DE SUELO
MUNICIPIO: NOGALES, SONORA
POBLACION: NOGALES, REGION CATASTRAL : 07
ESTADO DE SONORA
AÑO 2024

VALORES CATASTRALES ZONAS Y CALLES	
CLAVE DE ZONA	VALOR 2023
7A	\$ 1,826.85
7B	\$ 608.95
7C	\$ 1,217.90
7D	\$ 3,044.75
7E	\$ 1,420.88

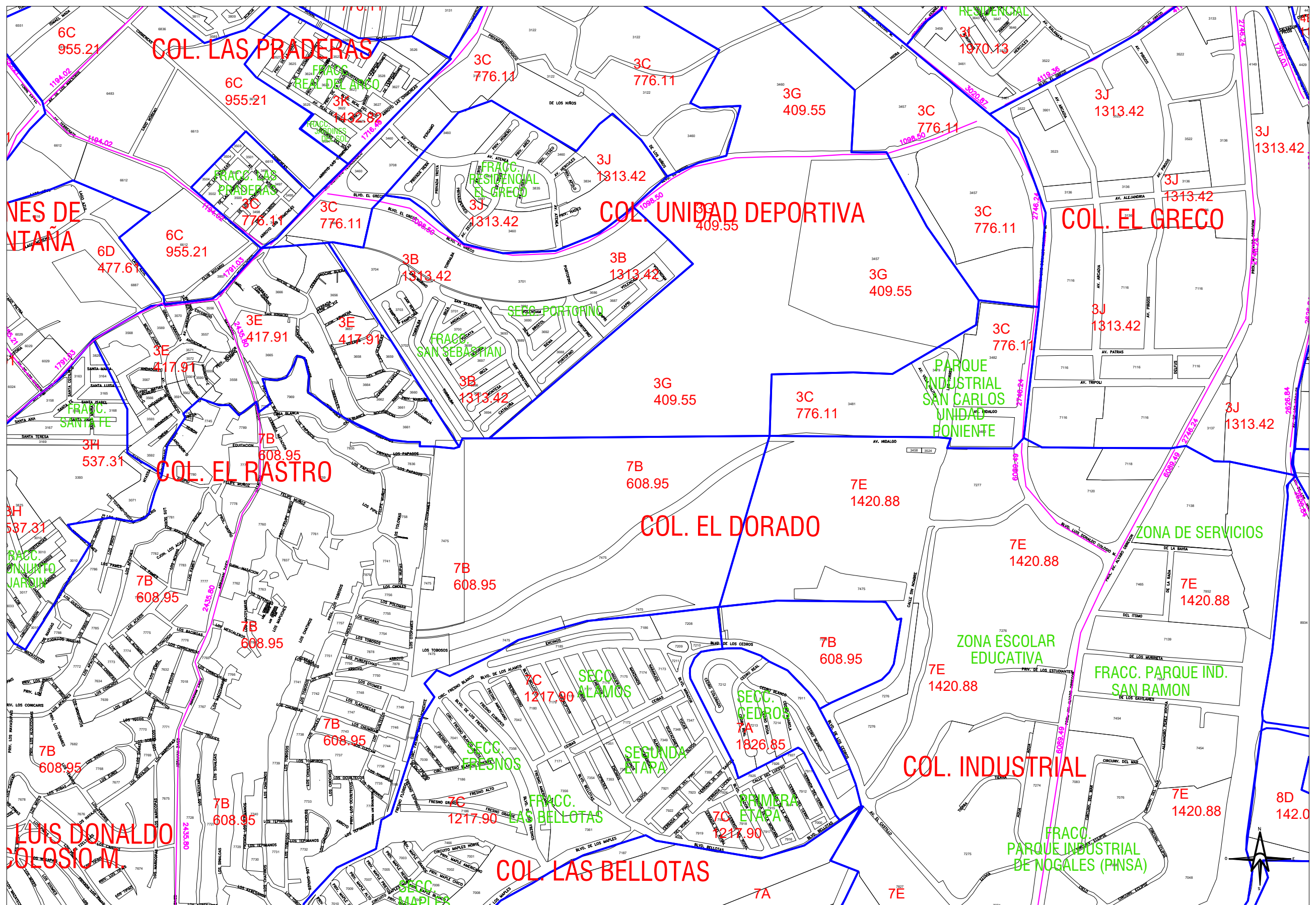
DEPARTAMENTO DE CATASTRO H. AYUNTAMIENTO DE NOGALES SONORA	
VALORES CATASTRALES 2023	
PROYECTO:	TERCERA MUNICIPAL
PRESENTE MUNICIPAL:	MTRA. JULIA PATRICIA HUERTA RIVERA
SECCION DE CATASTRO Y EVALUACION FISCAL:	ING. JUAN FRANCISCO GIM NOGALES
SECCION DE ACTUALIZACION CATASTRAL:	ING. EDUARDO ALCANTARA CASTELO
ACTUALIZACION CATASTRAL - DIBUJO Y ELABORACION:	ARO. LUCIANA LIZETTE MUÑOZ ASTORGA
ACTUALIZACION CATASTRAL - DIBUJO Y ELABORACION:	ARO. LUCIANA LIZETTE MUÑOZ ASTORGA
ACOTACION:	S/A
LUGAR:	NOGALES, SONORA, MEXICO.
FECHA:	27 ABRIL 2023



2021-2024

JUEGO DE PLANOS:
NOGALES
17/28

- NOTAS:
- 1.-LOS VALORES ESTAN INDICADOS EN PESOS.
 - 2.-LOS VALORES CATASTRALES POR M² APLICABLES A LOS TERRENOS COMPRENDIDOS EN EL AREA DE CADA ZONA SE INDICAN EN EL RECUADRO QUE APARECE.
 - 3.-LOS VALORES ANOTADOS POR CALLE SE APLICARAN DIRECTOS A LOS PREDIOS CON FRENTE A LOS MISMOS.




H. AYUNTAMIENTO		H. CONGRESO DEL ESTADO		TABLA DE VALORES UNITARIOS DE SUELO	
ACTA CABILDO No. _____ FECHA: _____		DECRETO No. _____ FECHA: _____		MUNICIPIO: NOGALES, SONORA	
LIC. JORGE JAUREGUI LEWIS SECRETARIO		DIP. SECRETARIO		POBLACION: NOGALES, REGION CATASTRAL : 07	
ING. JUAN FRANCISCO GIM NOGALES PRESIDENTE		DIP. PRESIDENTE		ESTADO DE SONORA	
MTRA. EDNA ELINORA SOTO GRACIA SINDICO		DIP. SECRETARIO		AÑO 2024	

VALORES CATASTRALES ZONAS Y CALLES	
CLAVE DE ZONA	VALOR 2023
8A	\$ 2,490.72
8B	\$ 142.09
8C	\$ 1,246.56
8D	\$ 142.09
8E	\$ 913.42
8F	\$ 2,490.72
8G	\$ 1,868.64
8H	\$ 913.42
8J	\$ 1,246.56
8K	\$ 142.09

DEPARTAMENTO DE CATASTRO H. AYUNTAMIENTO DE NOGALES SONORA

VALORES CATASTRALES 2023

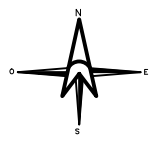
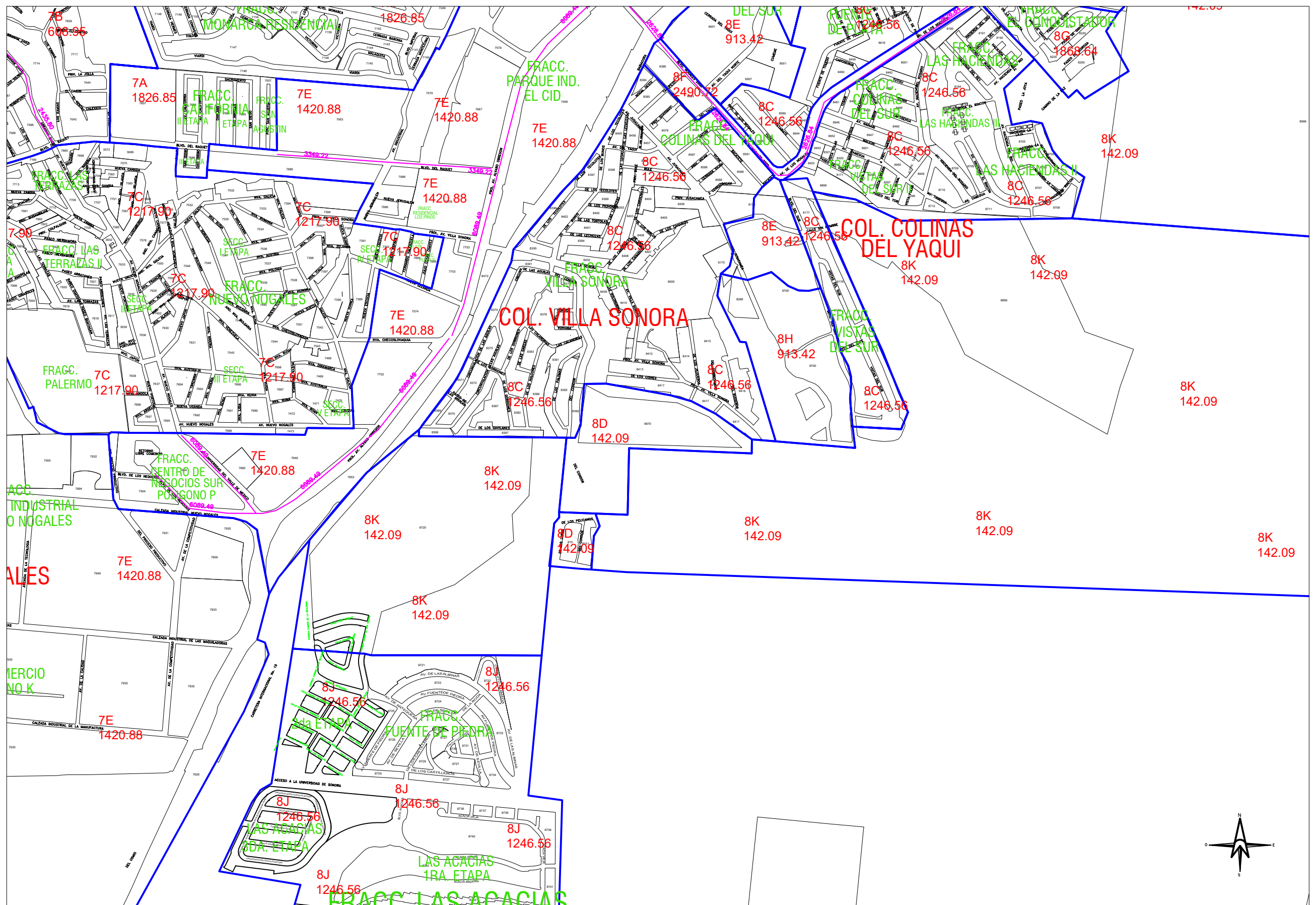
PROYECTO:	FRACC. LAS TERRAZAS II
PRESENTE MUNICIPAL:	MTRA. JULIA PATRICIA HUERTA RIVERA
ING. JUAN FRANCISCO GIM NOGALES	SECCION DE ACTUALIZACION CATASTRAL
ARQ. LUCIANA LIZETTE MUÑOZ ASTORGA	ACTUALIZACION CATASTRAL - DISEÑO Y ELABORACION
LUGAR:	NOGALES, SONORA, MEXICO.
FECHA:	27 ABRIL 2023



JUEGO DE PLANOS:

NOGALES 19/28


- NOTAS:
- 1.-LOS VALORES ESTAN INDICADOS EN PESOS.
 - 2.-LOS VALORES CATASTRALES POR M² APLICABLES A LOS TERRENOS COMPRENDIDOS EN EL AREA DE CADA ZONA SE INDICAN EN EL RECUADRO QUE APARECE.
 - 3.-LOS VALORES ANOTADOS POR CALLE SE APLICARAN DIRECTOS A LOS PREDIOS CON FRENTE A LOS MISMOS.



H. AYUNTAMIENTO ACTA CABILDO No. _____ FECHA: _____ LIC. JORGE JAUREGUI LEWIS SECRETARIO ING. JUAN FRANCISCO GIM NOGALES PRESIDENTE MTRA. EDNA ELINORA SOTO GRACIA SINDICO		H. CONGRESO DEL ESTADO DECRETO No. _____ FECHA: _____ DIP. SECRETARIO DIP. PRESIDENTE DIP. SECRETARIO		TABLA DE VALORES UNITARIOS DE SUELO MUNICIPIO: NOGALES, SONORA POBLACION: NOGALES, REGION CATASTRAL : 08 ESTADO DE SONORA
---	--	--	--	---

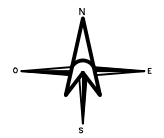
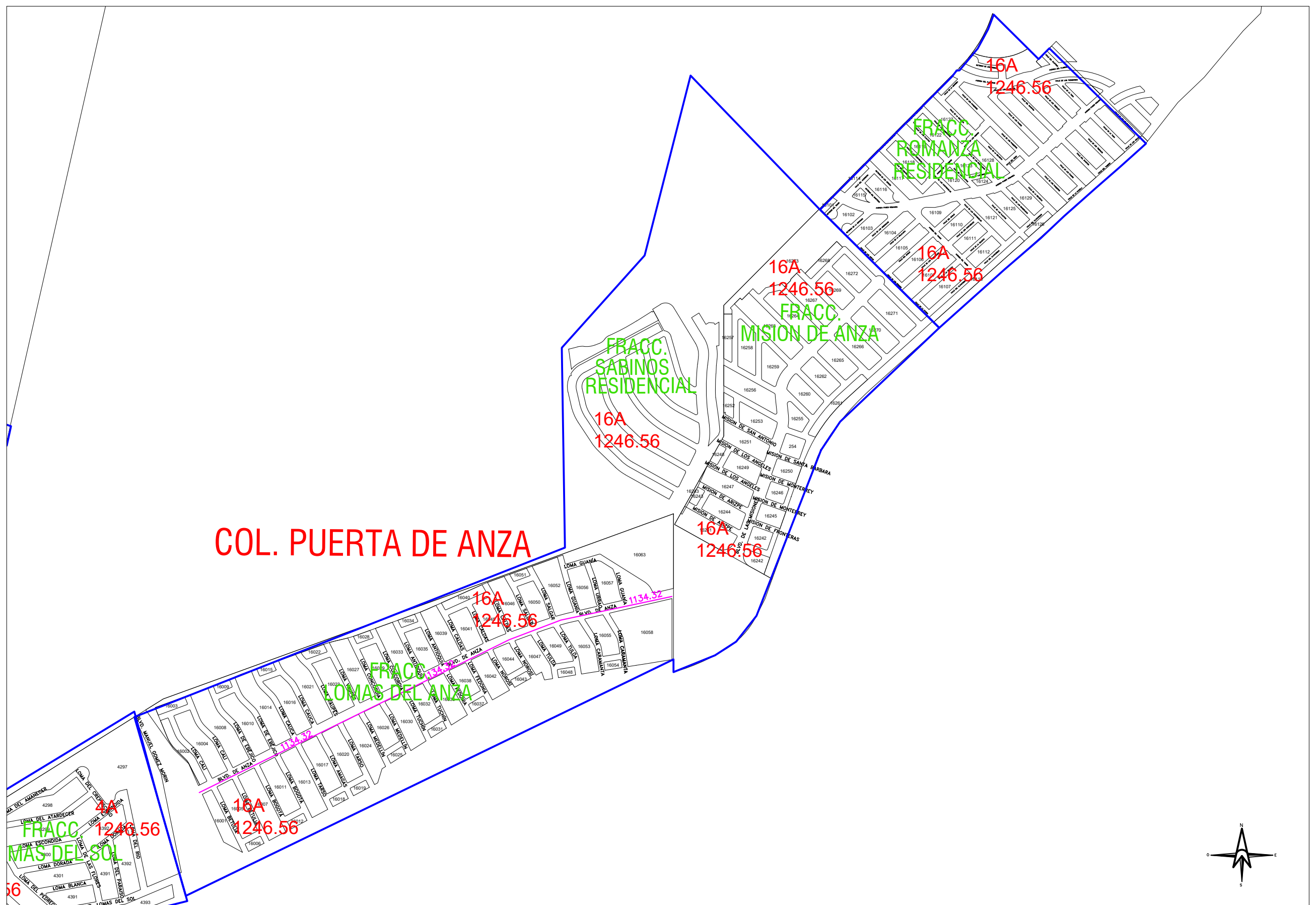
VALORES CATASTRALES ZONAS Y CALLES	
CLAVE DE ZONA 16A	VALOR 2023 \$ 1,246.56

DEPARTAMENTO DE CATASTRO H. AYUNTAMIENTO DE NOGALES SONORA	
VALORES CATASTRALES 2023	
PROYECTO:	TERCERA MUNICIPAL
PRESENTE MUNICIPAL:	MTRA. JULIA PATRICIA HUERTA RIVERA
ING. JUAN FRANCISCO GIM NOGALES	JEFE DE CATASTRO Y EVALUACION FISCAL
SECCION DE ACTUALIZACION CATASTRAL:	ING. EDUARDO ALCANTARA CASTELO
ARO. LUCINA LIZETTE MUÑOZ ASTORGA	ACTUALIZACION CATASTRAL - DIBUJO Y ELABORACION
LUGAR:	NOGALES, SONORA, MEXICO.
FECHA:	27 ABRIL 2023



JUEGO DE PLANOS:
**NOGALES
22/28**

NOTAS:
1.-LOS VALORES ESTAN INDICADOS EN PESOS.
2.-LOS VALORES CATASTRALES POR M² APLICABLES A LOS TERRENOS COMPRENDIDOS EN EL AREA DE CADA ZONA SE INDICAN EN EL RECUADRO QUE APARECE.
3.-LOS VALORES ANOTADOS POR CALLE SE APLICARAN DIRECTOS A LOS PREDIOS CON FRENTE A LOS MISMOS.



H. AYUNTAMIENTO
ACTA CABILDO No. _____ FECHA: _____
LIC. JORGE JAUREGUI LEWIS SECRETARIO ING. JUAN FRANCISCO GIM NOGALES PRESIDENTE MTRA. EDNA ELINORA SOTO GRACIA SINDICO


H. CONGRESO DEL ESTADO
DECRETO No. _____ FECHA: _____
DIP. SECRETARIO DIP. PRESIDENTE DIP. SECRETARIO

TABLA DE VALORES UNITARIOS DE SUELO
MUNICIPIO: NOGALES, SONORA
POBLACION: NOGALES, REGION CATASTRAL : 16
ESTADO DE SONORA
AÑO 2024

**VALORES CATASTRALES
ZONAS Y CALLES**

CLAVE DE ZONA | VALOR 2023
5A | \$ 179.10

DEPARTAMENTO DE CATASTRO H. AYUNTAMIENTO DE NOGALES SONORA	
VALORES CATASTRALES 2023	
PROYECTO:	TERCERA MUNICIPAL:
ING. JUAN FRANCISCO GIM NOGALES	MTRA. JULIA PATRICIA HUERTA RIVERA
SECCION DE ACTUALIZACION CARTOGRAFICA	ARTE DE CATASTRO Y EJECUCION FISCAL
ARO. LUCIANA LIZETTE MUÑOZ ASTORGA	ING. EDUARDO ALCANTARA CASTELO
	ACTUALIZACION CATASTRAL - DIBUJO Y ELABORACION
	ARO. LUCIANA LIZETTE MUÑOZ ASTORGA
LUGAR:	ACOTACION:
NOGALES, SONORA, MEXICO.	S/A
FECHA:	ESCALA:
27 ABRIL 2023	S/E



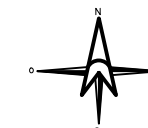
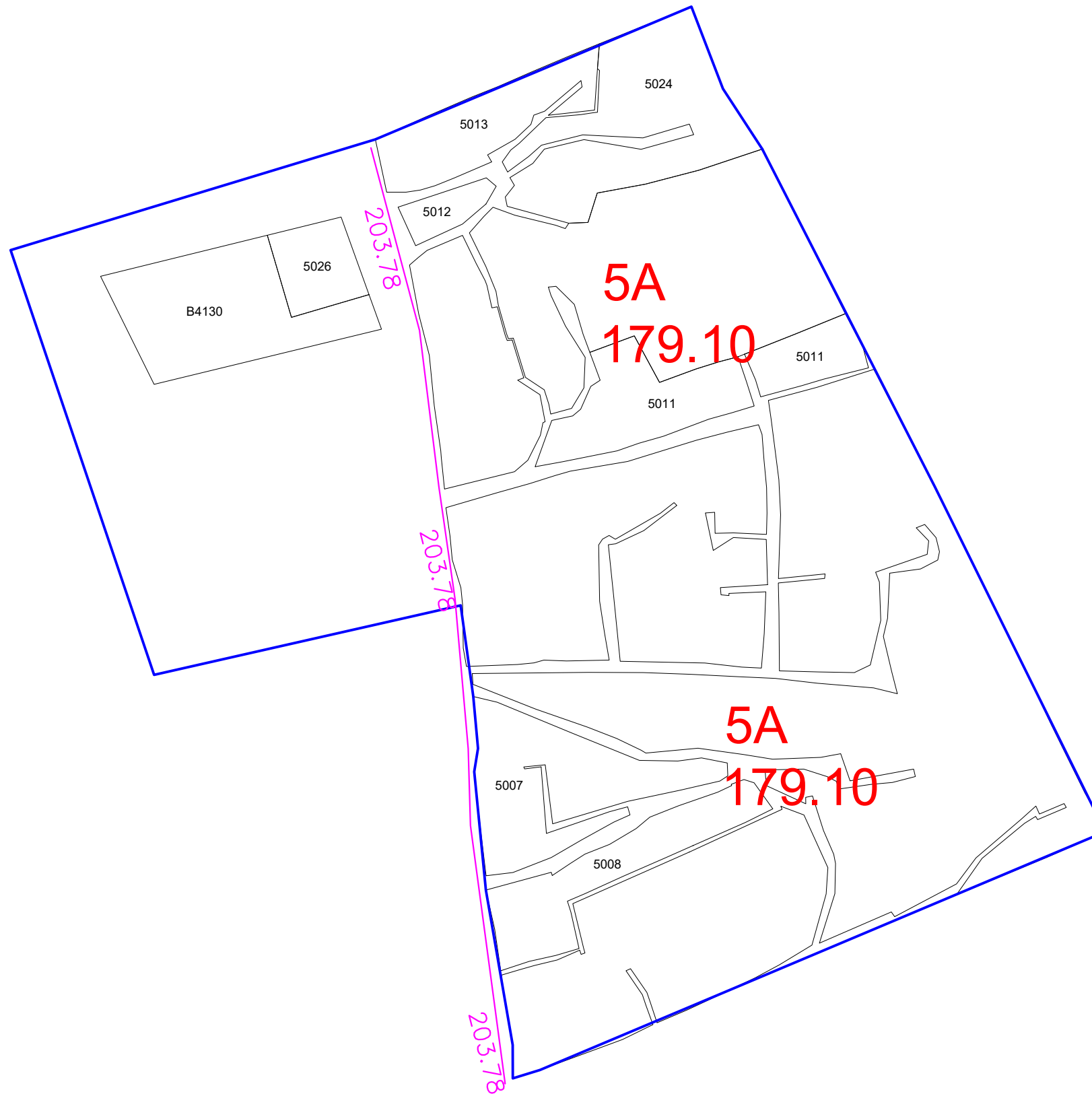
2021-2024

JUEGO DE PLANOS:

NOGALES
23/28

NOTAS:

- 1.-LOS VALORES ESTAN INDICADOS EN PESOS.
- 2.-LOS VALORES CATASTRALES POR M² APLICABLES A LOS TERRENOS COMPRENDIDOS EN EL AREA DE CADA ZONA SE INDICAN EN EL RECUADRO QUE APARECE.
- 3.-LOS VALORES ANOTADOS POR CALLE SE APLICARAN DIRECTOS A LOS PREDIOS CON FRENTE A LOS MISMOS.



H. AYUNTAMIENTO

ACTA CABILDO No. _____ FECHA: _____

LIC. JORGE JAUREGUI LEWIS SECRETARIO | ING. JUAN FRANCISCO GIM NOGALES PRESIDENTE | MTRA. EDNA ELINORA SOTO GRACIA SINDICO

H. CONGRESO DEL ESTADO

DECRETO No. _____ FECHA: _____

DIP. SECRETARIO | DIP. PRESIDENTE | DIP. SECRETARIO

TABLA DE VALORES UNITARIOS DE SUELO

MUNICIPIO: NOGALES, SONORA


POBLACION: NOGALES, REGION CATASTRAL : 05

ESTADO DE SONORA

AÑO 2024

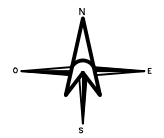
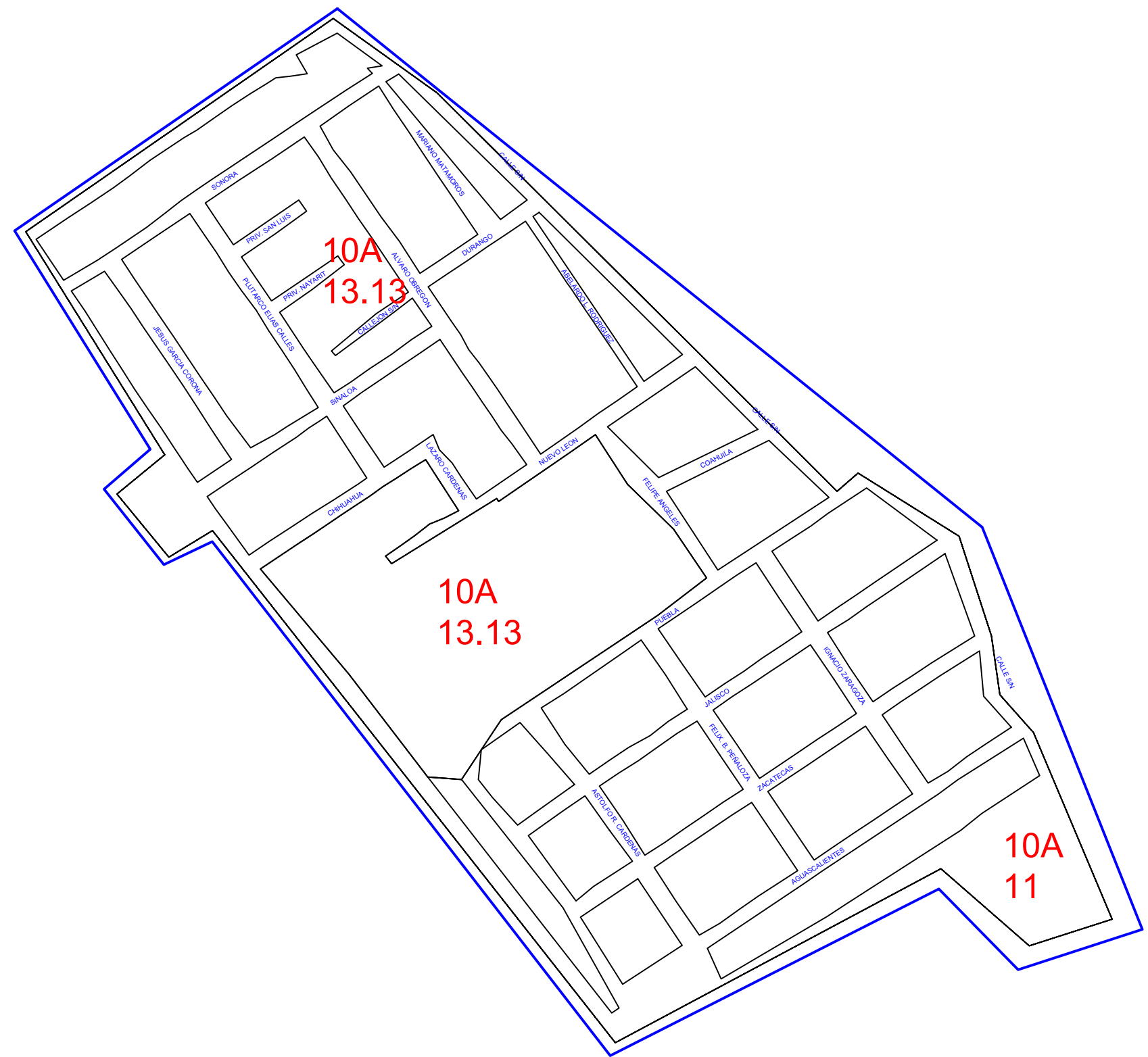
VALORES CATASTRALES ZONAS Y CALLES	
CLAVE DE ZONA	VALOR 2023
10A	\$ 13,13

DEPARTAMENTO DE CATASTRO H. AYUNTAMIENTO DE NOGALES SONORA	
VALORES CATASTRALES 2023	
PROYECTO:	TERCERA MUNICIPAL
PRESENTE MUNICIPAL:	MTRA. JULIA PATRICIA HUERTA RIVERA
SECCION DE ACTUALIZACION CARTOGRAFICA:	ARQ. LUCINA LIZETTE MUNOZ ASTORGA
ART. DE CANTON Y EJECUCION FISCAL:	ING. EDUARDO ALCANTARA CASTELO
ACTUALIZACION CATASTRAL - DELIMIT Y ELABORAR:	ARQ. LUCINA LIZETTE MUNOZ ASTORGA
ACCIONAR:	S/A
LUGAR:	NOGALES, SONORA MEXICO.
FECHA:	27 ABRIL 2023
ESCALA:	S/E



JUEGO DE PLANOS:
NOGALES
24/28


NOTAS:
1.-LOS VALORES ESTAN INDICADOS EN PESOS.
2.-LOS VALORES CATASTRALES POR M² APLICABLES A LOS TERRENOS COMPRENDIDOS EN EL AREA DE CADA ZONA SE INDICAN EN EL RECUADRO QUE APARECE.
3.-LOS VALORES ANOTADOS POR CALLE SE APLICARAN DIRECTOS A LOS PREDIOS CON FRENTE A LOS MISMOS.



H. AYUNTAMIENTO		H. CONGRESO DEL ESTADO			TABLA DE VALORES UNITARIOS DE SUELO	
ACTA CABILDO No. _____ FECHA: _____		DECRETO No. _____ FECHA: _____			MUNICIPIO: NOGALES, SONORA	
LIC. JORGE JAUREGUI LEWIS SECRETARIO	ING. JUAN FRANCISCO GIM NOGALES PRESIDENTE	MTRA. EDNA ELINORA SOTO GRACIA SINDICO	DIP. SECRETARIO	DIP. PRESIDENTE	DIP. SECRETARIO	POBLACION: NOGALES, REGION CATASTRAL :10
					ESTADO DE SONORA	
						AÑO 2024

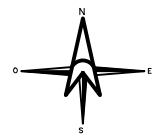
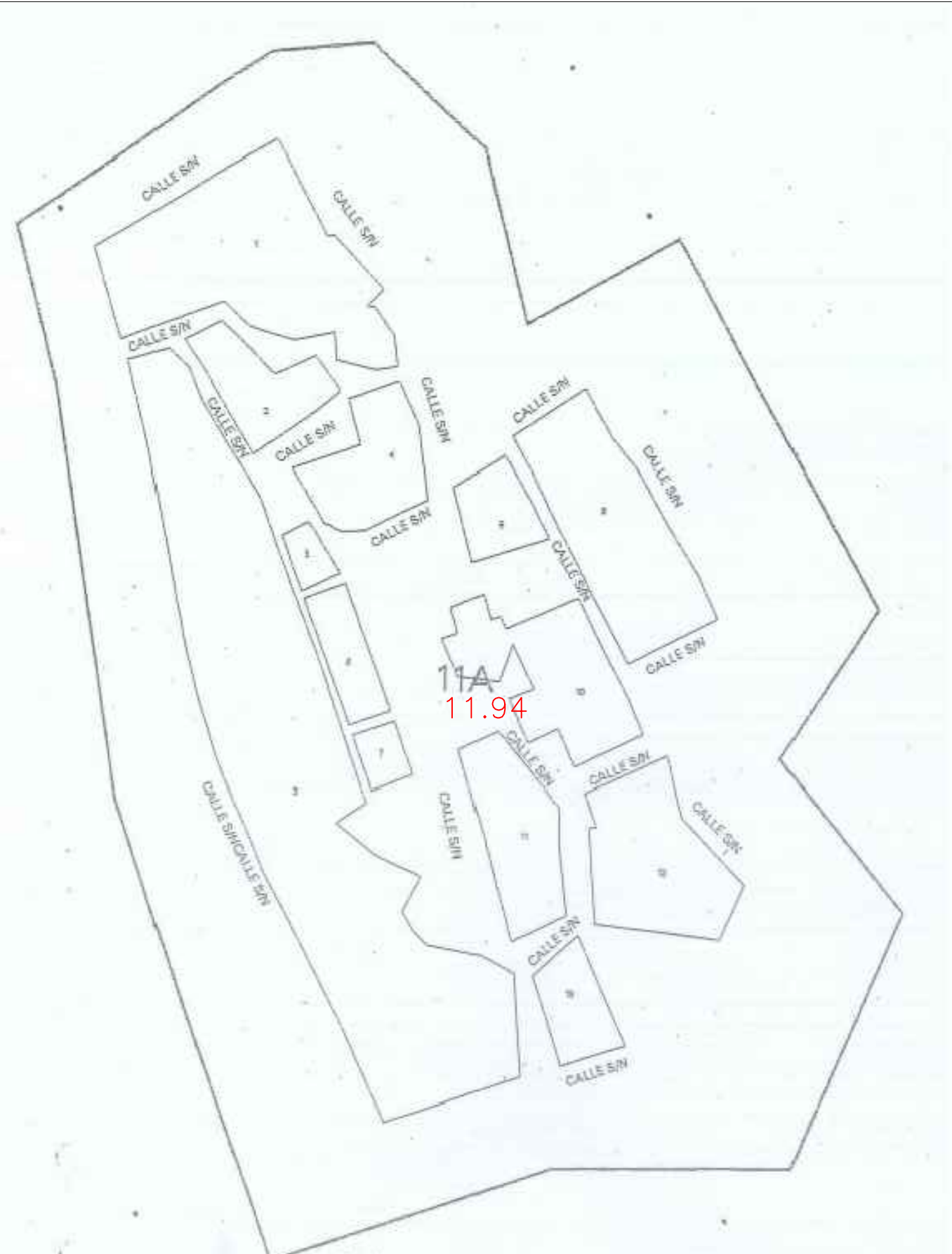
VALORES CATASTRALES ZONAS Y CALLES	
CLAVE DE ZONA	VALOR 2023
11A	\$ 11.94

DEPARTAMENTO DE CATASTRO H. AYUNTAMIENTO DE NOGALES SONORA VALORES CATASTRALES 2023	
PROYECTO:	TERCERA MUNICIPAL
ING. JUAN FRANCISCO GIM NOGALES	MTRA. JULIA PATRICIA HUERTA RIVERA
SECCION DE ACTUALIZACION CATASTRAL	ARTE DE CATASTRO Y EJECUCION FISCAL
ARG. LUCINA LUZETTE MUNOZ ASTORGA	ING. EDUARDO ALCANTARA CASTELO
	ACTUALIZACION CATASTRAL - DIBUJO Y ELABORACION
	ARG. LUCINA LUZETTE MUNOZ ASTORGA
LUGAR:	ADICIONAR
NOGALES SONORA MEXICO.	S/A
FECHA:	EDICION
27 ABRIL 2023	S/E



JUEGO DE PLANOS:
NOGALES
25/28

NOTAS:
 1.-LOS VALORES ESTAN INDICADOS EN PESOS.
 2.-LOS VALORES CATASTRALES POR M² APLICABLES A LOS TERRENOS COMPRENDIDOS EN EL AREA DE CADA ZONA SE INDICAN EN EL RECUADRO QUE APARECE.
 3.-LOS VALORES ANOTADOS POR CALLE SE APLICARAN DIRECTOS A LOS PREDIOS CON FRENTE A LOS MISMOS.



H. AYUNTAMIENTO
 ACTA CABILDO No. _____ FECHA: _____
 LIC. JORGE JAUREGUI LEWIS SECRETARIO ING. JUAN FRANCISCO GIM NOGALES PRESIDENTE MTRA. EDNA ELINORA SOTO GRACIA SINDICO

H. CONGRESO DEL ESTADO
 DECRETO No. _____ FECHA: _____
 DIP. SECRETARIO DIP. PRESIDENTE DIP. SECRETARIO


TABLA DE VALORES UNITARIOS DE SUELO
 MUNICIPIO: NOGALES, SONORA
 POBLACION: NOGALES, REGION CATASTRAL : 11
 ESTADO DE SONORA
 AÑO 2024

VALORES CATASTRALES ZONAS Y CALLES	
CLAVE DE ZONA	VALOR 2023
12A	\$ 11.94

**DEPARTAMENTO DE CATASTRO
H. AYUNTAMIENTO DE NOGALES SONORA**

VALORES CATASTRALES 2023

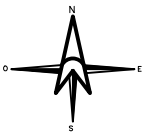
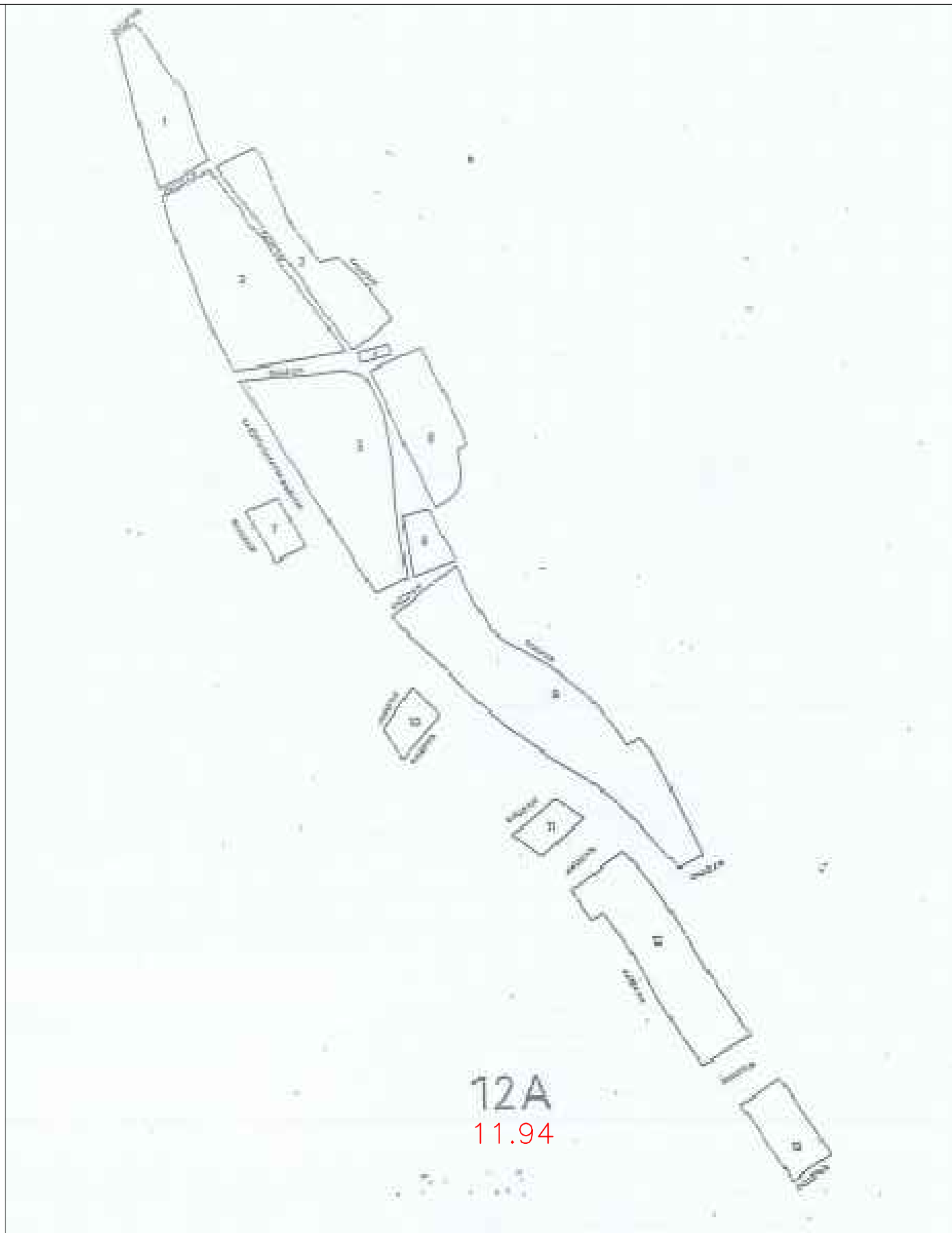
PROYECTO:	TESORERIA MUNICIPAL
PRESENTE MUNICIPAL:	MTRA. JULIA PATRICIA HUERTA RIVERA
ING. JUAN FRANCISCO GIM NOGALES	JEFE DE CATASTRO Y EJECUCION FISCAL
SECCION DE ACTUALIZACION CARTOGRAFICA:	ING. EDUARDO ALCANTARA CASTELO
ARQ. LUCIANA LIZETTE MUNOZ ASTORGA	ACTUALIZACION CONTINUA - DISEÑO Y ELABORACION
LUGAR:	NOGALES, SONORA, MEXICO.
ADSCRIPCION:	S/A
FECHA:	27 ABRIL 2023



JUEGO DE PLANOS:
**NOGALES
26/28**

NOTAS:

- 1.-LOS VALORES ESTAN INDICADOS EN PESOS.
- 2.-LOS VALORES CATASTRALES POR M² APLICABLES A LOS TERRENOS COMPRENDIDOS EN EL AREA DE CADA ZONA SE INDICAN EN EL RECUADRO QUE APARECE.
- 3.-LOS VALORES ANOTADOS POR CALLE SE APLICARAN DIRECTOS A LOS PREDIOS CON FRENTE A LOS MISMOS.



H. AYUNTAMIENTO
ACTA CABILDO No. _____ FECHA: _____
LIC. JORGE JAUREGUI LEWIS SECRETARIO ING. JUAN FRANCISCO GIM NOGALES PRESIDENTE MTRA. EDNA ELINORA SOTO GRACIA SINDICO


H. CONGRESO DEL ESTADO
DECRETO No. _____ FECHA: _____
DIP. SECRETARIO DIP. PRESIDENTE DIP. SECRETARIO

TABLA DE VALORES UNITARIOS DE SUELO
MUNICIPIO: NOGALES, SONORA
POBLACION: NOGALES, REGION CATASTRAL :12
ESTADO DE SONORA
AÑO 2024

**DEPARTAMENTO DE CATASTRO
H. AYUNTAMIENTO DE NOGALES SONORA**

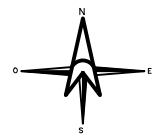
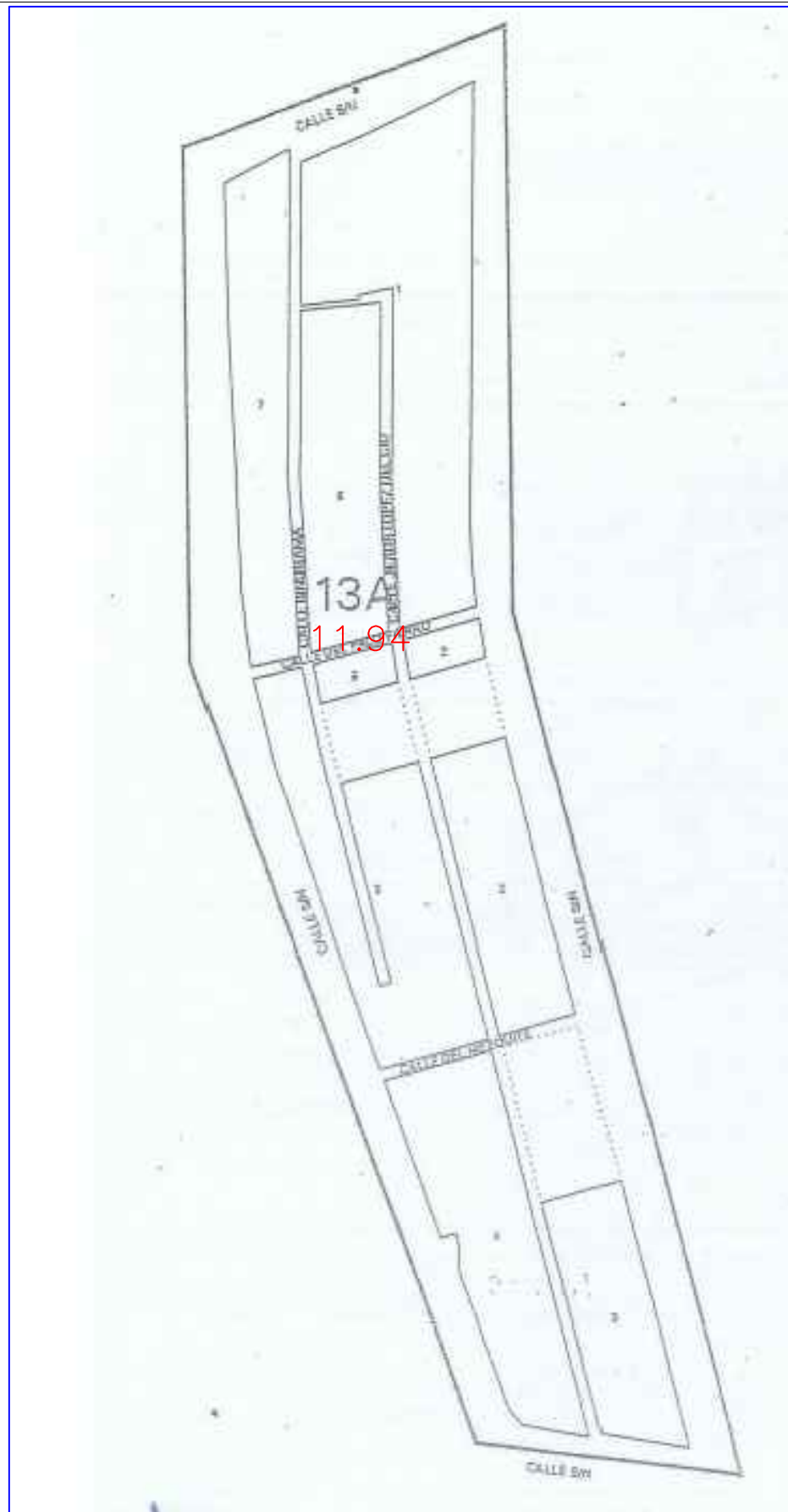
VALORES CATASTRALES 2023

PROYECTO:	TERCERA MUNICIPAL
PRESENTE MUNICIPAL:	MTRA. JULIA PATRICIA HUERTA RIVERA
ING. JUAN FRANCISCO GIM NOGALES	JEFE DE CATASTRO Y EVALUACION FISCAL
SECCION DE ACTUALIZACION CARTOGRAFICA:	ING. EDUARDO ALCANTARA CASTELO
ARO. LUCINA LIZETTE MUÑOZ ASTORGA	ACTUALIZACION CATASTRAL - DIBUJO Y ELABORACION
LUGAR:	NOGALES, SONORA, MEXICO.
FECHA:	27 ABRIL 2023



LIBRO DE PLANOS:
**NOGALES
27/28**

- NOTAS:**
- 1.-LOS VALORES ESTAN INDICADOS EN PESOS.
 - 2.-LOS VALORES CATASTRALES POR M² APLICABLES A LOS TERRENOS COMPRENDIDOS EN EL AREA DE CADA ZONA SE INDICAN EN EL RECUADRO QUE APARECE.
 - 3.-LOS VALORES ANOTADOS POR CALLE SE APLICARAN DIRECTOS A LOS PREDIOS CON FRENTE A LOS MISMOS.



H. AYUNTAMIENTO
ACTA CABILDO No. _____ FECHA: _____

LIC. JORGE JAUREGUI LEWIS SECRETARIO ING. JUAN FRANCISCO GIM NOGALES PRESIDENTE MTRA. EDNA ELINORA SOTO GRACIA SINDICO

H. CONGRESO DEL ESTADO
DECRETO No. _____ FECHA: _____

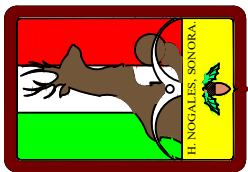
DIP. SECRETARIO DIP. PRESIDENTE DIP. SECRETARIO

TABLA DE VALORES UNITARIOS DE SUELO
MUNICIPIO: NOGALES, SONORA
POBLACION: NOGALES, REGION CATASTRAL : 13
ESTADO DE SONORA

AÑO 2024

VALORES CATASTRALES ZONAS Y CALLES	
CLAVE DE ZONA	VALOR 2023
15A	\$ 501.49

DEPARTAMENTO DE CATASTRO H. AYUNTAMIENTO DE NOGALES SONORA	
VALORES CATASTRALES 2023	
PROYECTO:	NOGALES, SONORA, MEXICO.
PRESENTE MUNICIPAL:	MTRA. JULIA PATRICIA HUERTA RIVERA
SECCION DE ACTUALIZACION CATASTRAL:	ING. EDUARDO ALCANTARA CASTELO
ARQ. LIC. LUCIA LIZETTE MUÑOZ ASTORGA	ARQ. LUCIA LIZETTE MUÑOZ ASTORGA
ACTUACION:	S / A
ESCALA:	S / E
FECHA:	27 ABRIL 2023



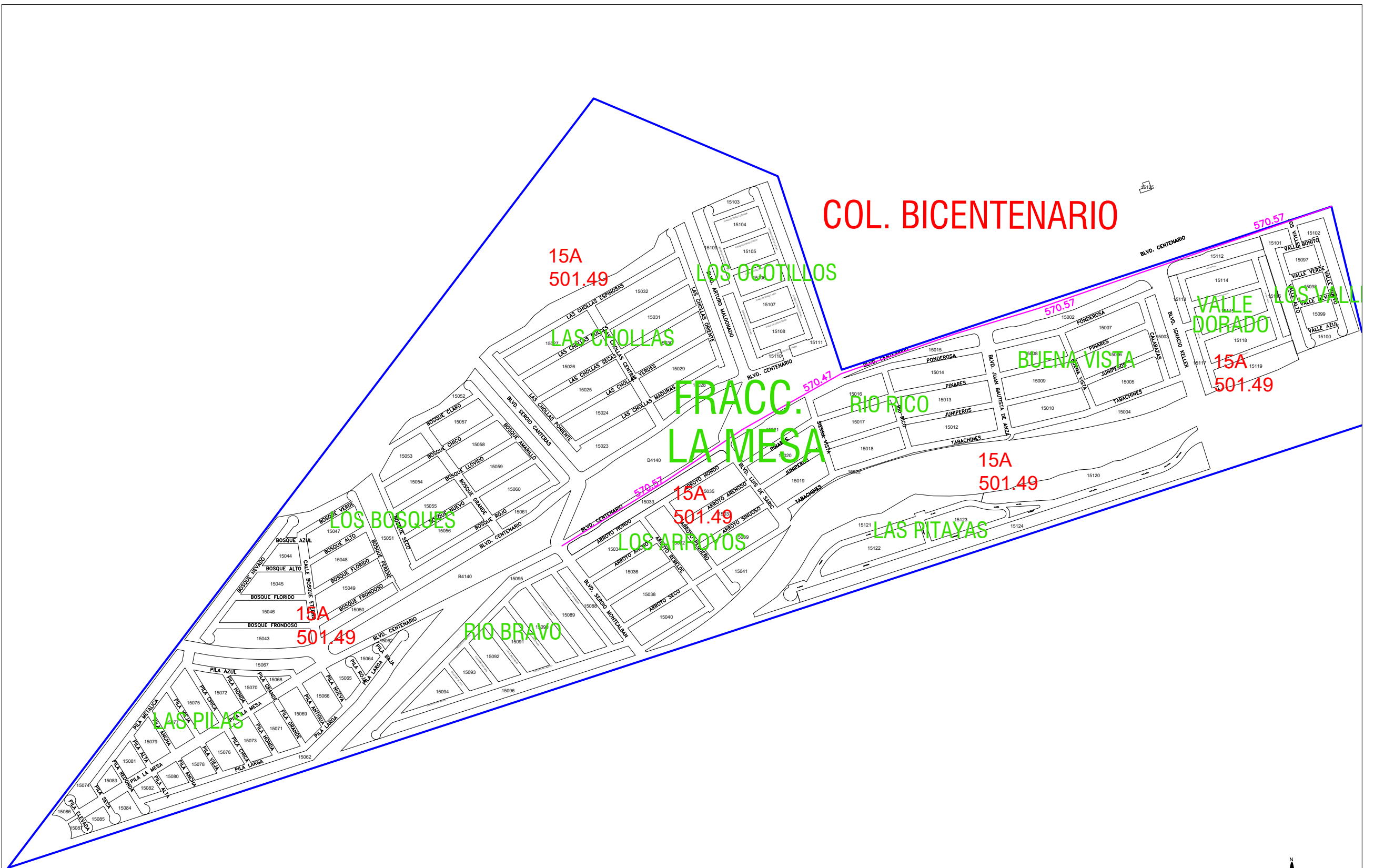
2021-2024

JUEGO DE PLANOS:


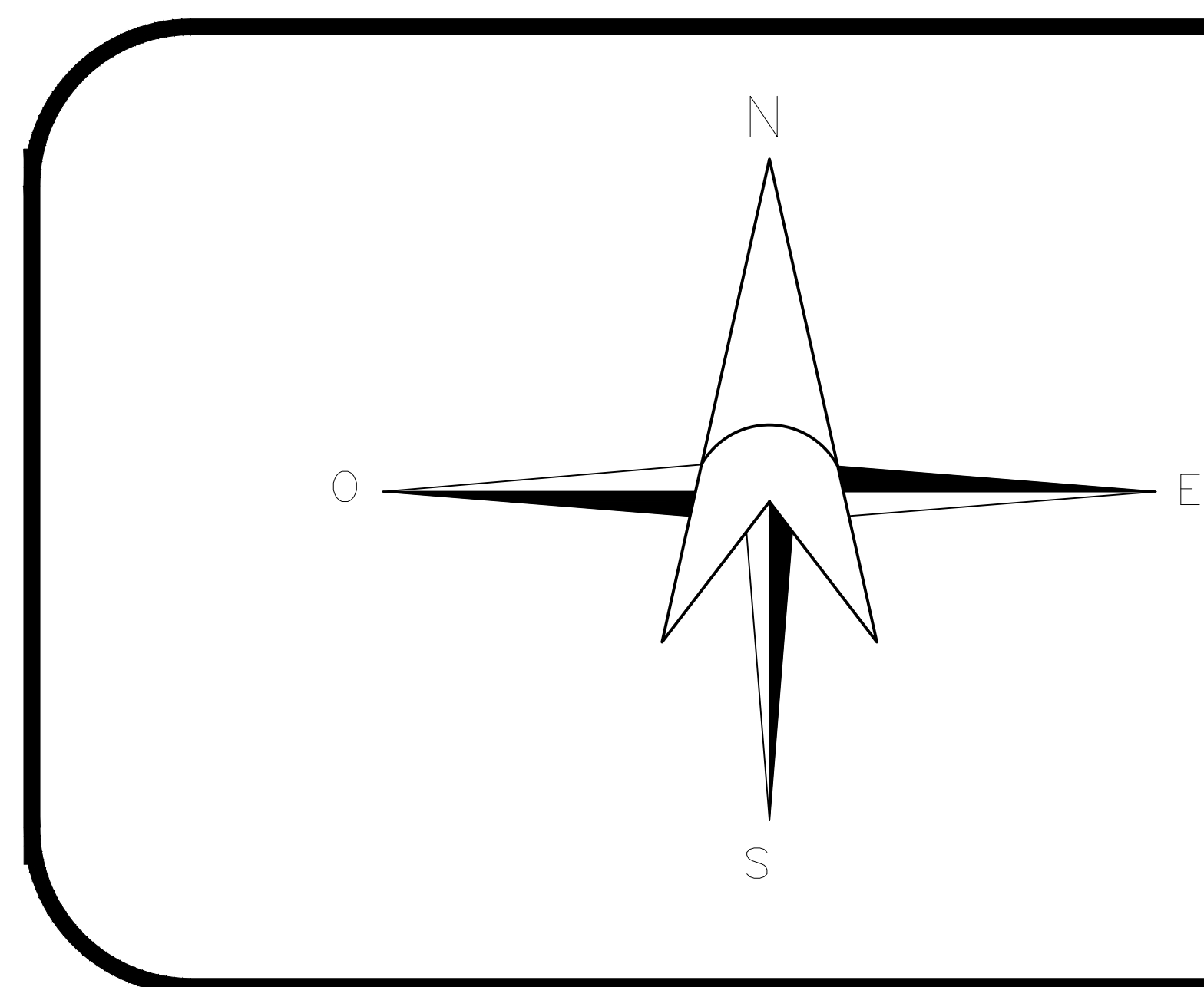
NOGALES
28/28

NOTAS:

- 1.-LOS VALORES ESTAN INDICADOS EN PESOS.
- 2.-LOS VALORES CATASTRALES POR M² APLICABLES A LOS TERRENOS COMPRENDIDOS EN EL AREA DE CADA ZONA SE INDICAN EN EL RECUADRO QUE APARECE.
- 3.-LOS VALORES ANOTADOS POR CALLE SE APLICARAN DIRECTOS A LOS PREDIOS CON FRENTE A LOS MISMOS.



<p>H. AYUNTAMIENTO</p> <p>ACTA CABILDO No. _____ FECHA: _____</p> <p>LIC. JORGE JAUREGUI LEWIS SECRETARIO ING. JUAN FRANCISCO GIM NOGALES PRESIDENTE MTRA. EDNA ELINORA SOTO GRACIA SINDICO</p>		<p>H. CONGRESO DEL ESTADO</p> <p>DECRETO No. _____ FECHA: _____</p> <p>DIP. SECRETARIO DIP. PRESIDENTE DIP. SECRETARIO</p>			<p>TABLA DE VALORES UNITARIOS DE SUELO</p> <p>MUNICIPIO: NOGALES, SONORA</p> <p>POBLACION: NOGALES, REGION CATASTRAL :15</p> <p>ESTADO DE SONORA</p>	
				AÑO 2024		



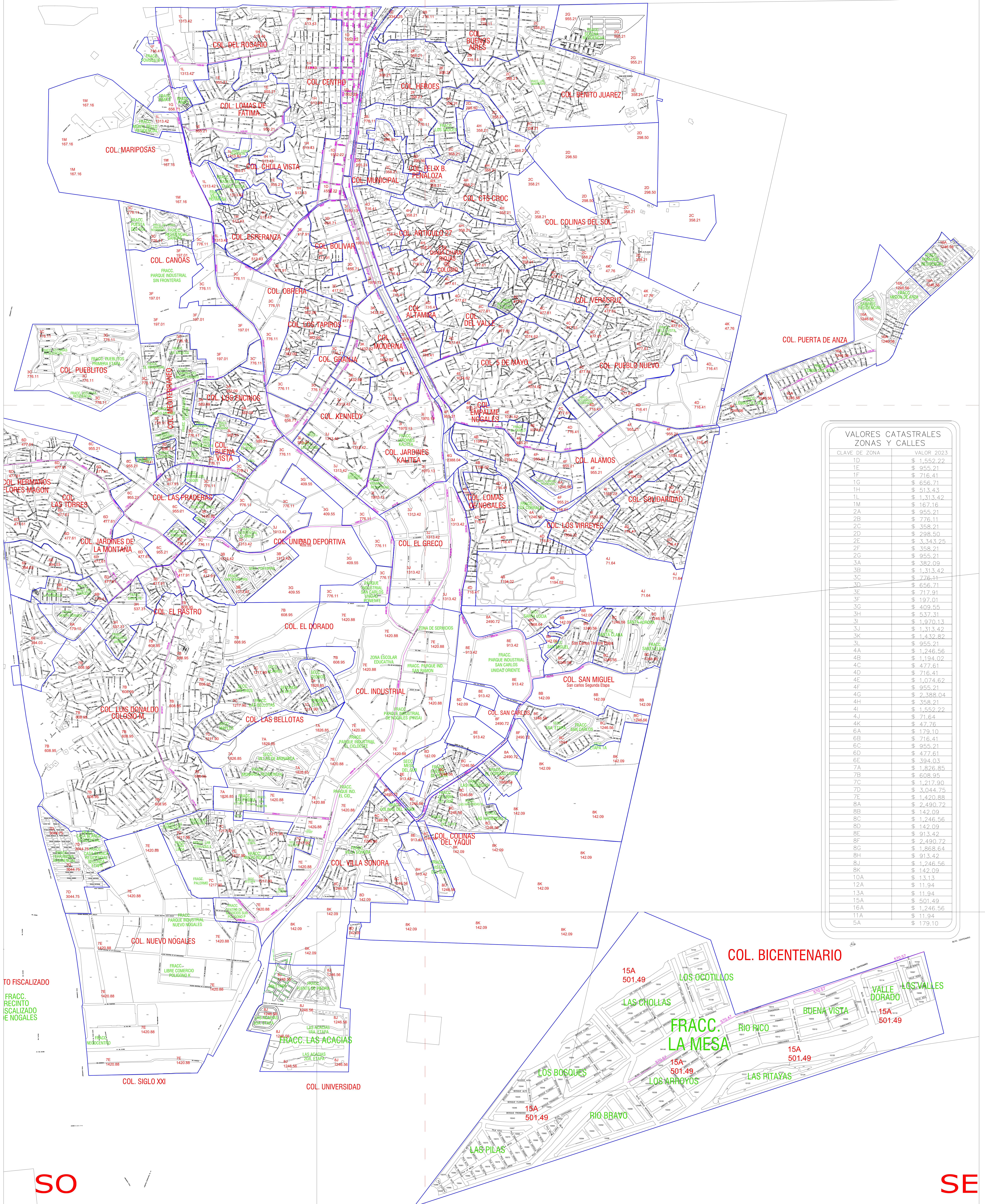
DEPARTAMENTO DE CATASTRO H. AYUNTAMIENTO DE NOGALES SONORA	
PROYECTO: VALORES CATASTRALES 2023	
PRESIDENTE MUNICIPAL: ING. JUAN FRANCISCO GIM NOGALES	TESORERA MUNICIPAL: MITRA JULIA PATRICIA HUERTA RIVERA
SECCION DE ACTUALIZACION CATEGORICA FISCAL: ARQ. LUCINA LIZETTE MUÑOZ ASTORGA	JEFE DE CATASTRO Y EVALUACION FISCAL: ING. EDUARDO ALCANTARA CASTELO
ACTUALIZACION CATASTRAL - DISEÑO Y ELABORACION: ARQ. LUCINA LIZETTE MUÑOZ ASTORGA	
LUGAR: NOGALES, SONORA MEXICO.	ACOTACION: S/A
FECHA: 27 ABRIL 2023	ESCALA: S/E

NOTAS:

- 1.-LOS VALORES ESTAN INDICADOS EN PESOS.
- 2.-LOS VALORES CATASTRALES POR M APLICABLES A LOS TERRENOS COMPENDIDOS EN EL AREA DE CADA ZONA SE INDICAN EN EL RECUADRO QUE APARECE.
- 3.-LOS VALORES ANOTADOS POR CALLE SE APLICARAN DIRECTOS A LOS PREDIOS CON FRENTE A LOS MISMOS.

NO

NE



VALORES CATASTRALES ZONAS Y CALLES	
CLAVE DE ZONA	VALOR 2023
1D	\$ 1,552.22
1E	\$ 955.21
1F	\$ 716.41
1G	\$ 656.71
1H	\$ 513.43
1L	\$ 1,313.42
1M	\$ 167.16
2A	\$ 955.21
2B	\$ 776.11
2C	\$ 358.21
2D	\$ 298.50
2E	\$ 3,343.25
2F	\$ 358.21
2G	\$ 955.21
3A	\$ 382.09
3B	\$ 1,313.42
3C	\$ 776.11
3D	\$ 656.71
3E	\$ 717.91
3F	\$ 197.01
3G	\$ 409.55
3H	\$ 537.31
3I	\$ 1,970.13
3J	\$ 1,313.42
3K	\$ 1,432.82
3L	\$ 955.21
4A	\$ 1,246.56
4B	\$ 1,194.02
4C	\$ 477.61
4D	\$ 716.41
4E	\$ 1,074.62
4F	\$ 955.21
4G	\$ 2,368.04
4H	\$ 358.21
4I	\$ 1,552.22
4J	\$ 716.41
4K	\$ 477.61
4L	\$ 179.10
4M	\$ 716.41
4N	\$ 955.21
4O	\$ 1,246.56
4P	\$ 477.61
4Q	\$ 394.03
4R	\$ 1,826.85
4S	\$ 608.95
4T	\$ 1,217.90
4U	\$ 3,044.75
4V	\$ 1,420.88
4W	\$ 2,490.72
4X	\$ 142.09
4Y	\$ 1,246.56
4Z	\$ 142.09
5A	\$ 13.13
5B	\$ 11.94
5C	\$ 501.49
5D	\$ 1,246.56
5E	\$ 11.94
5F	\$ 179.10

SO

SE